

มาตรการป้องกันและแก้ไข ผลกระทบสิ่งแวดล้อมและ มาตรการติดตามตรวจสอบ คุณภาพสิ่งแวดล้อม

- 2.1 มาตรการป้องกันและแก้ไขผลกระทบสิ่งแวดล้อม
- 2.2 มาตรการติดตามตรวจสอบคุณภาพสิ่งแวดล้อม
 - 2.2.1 คุณภาพอากาศ
 - 2.2.2 ระดับเสียง
 - 2.2.3 ค่าความสั่นสะเทือน


บทที่ 2



มาตรการป้องกันและแก้ไขผลกระทบสิ่งแวดล้อม และมาตรการติดตามตรวจสอบคุณภาพสิ่งแวดล้อม

2.1 มาตรการป้องกันและแก้ไขผลกระทบสิ่งแวดล้อม

ห้างหุ้นส่วนจำกัด โรงโมหิณศิลาเพิ่มพูน ได้มอบหมายให้ บริษัท ไมน์ เอ็นจิเนียริง คอนซัลแตนท์ จำกัด ดำเนินการตรวจสอบผลการปฏิบัติตามมาตรการป้องกันและแก้ไขผลกระทบสิ่งแวดล้อม โครงการเหมืองแร่หินอุตสาหกรรมชนิดหินปูนเพื่ออุตสาหกรรมก่อสร้าง ประทานบัตรที่ 21093/16370 ของห้างหุ้นส่วนจำกัด โรงโมหิณศิลาเพิ่มพูน ร่วมแผนผังโครงการทำเหมืองเดียวกันกับประทานบัตรที่ 21086/16368 ของบริษัท ศิลาเพชรชุมพล จำกัด และประทานบัตรที่ 21092/16369 ของบริษัท โรงโมหิณสมานมิตร จำกัด ตั้งอยู่ที่ หมู่ที่ 1 ตำบลอ่างหิน และหมู่ที่ 8 ตำบลทุ่งหลวง อำเภอปากท่อ จังหวัดราชบุรี ตามผลการพิจารณารายงานการวิเคราะห์ผลกระทบสิ่งแวดล้อม หนังสือที่ ทส 1009.2/4650 ลงวันที่ 24 พฤษภาคม 2554 มีรายละเอียดผลการดำเนินงานดังตารางที่ 2-1 ถึงตารางที่ 2-4

ตารางที่ 2-1 มาตรการป้องกันและแก้ไขผลกระทบสิ่งแวดล้อมทั่วไป



เงื่อนไขตามมาตรการ	ผลการปฏิบัติตามมาตรการ	ปัญหา อุปสรรคที่ไม่สามารถปฏิบัติ ตามมาตรการ และแนวทางแก้ไข	เอกสารอ้างอิง
ระยะดำเนินการทำเหมืองและสิ้นสุดการทำเหมือง			
1. ให้มีจุดรับเรื่องราวร้องทุกข์ความเดือดร้อนของประชาชนที่เกิดจากกิจกรรมการทำเหมืองแร่ และกิจกรรมที่เกี่ยวข้อง และในกรณีที่ผู้ร้องเรียน ผู้ถือประทานบัตรจะต้องดำเนินการแก้ไข และให้ความช่วยเหลือด้วยความเป็นธรรม	<ul style="list-style-type: none"> ผู้ถือประทานบัตรได้ดำเนินการติดตั้งกล่องรับเรื่องราวร้องทุกข์ของประชาชนที่เกิดจากกิจกรรมการทำเหมืองของโครงการ โดยติดตั้งไว้บริเวณด้านหน้าสำนักงานของโครงการที่สามารถมองเห็นและสะดวกต่อผู้ร้องเรียน ซึ่งจะมีการตรวจสอบกล่องรับเรื่องราวร้องทุกข์เป็นประจำทุกวัน และในกรณีที่ผู้ร้องเรียน ผู้ถือประทานบัตรจะเร่งตรวจสอบและแก้ไขเหตุแห่งความเดือดร้อน พร้อมทั้งชดเชยค่าเสียหายตามความเหมาะสม 	-	<ul style="list-style-type: none"> เอกสารแนบ 3 รูปที่ 1  <p>กล่องรับเรื่องราวร้องทุกข์</p>
2. หากได้รับการร้องเรียนจากประชาชนที่อาศัยอยู่ในบริเวณใกล้เคียงว่าได้รับความเดือดร้อนรำคาญจากการดำเนินโครงการ และกรมอุตสาหกรรมพื้นฐานและการเหมืองแร่ หรือสำนักงานนโยบายและแผนทรัพยากรธรรมชาติและสิ่งแวดล้อมได้ตรวจสอบแล้ว พบว่า ผู้ถือประทานบัตรไม่ปฏิบัติตามมาตรการป้องกันและแก้ไขผลกระทบสิ่งแวดล้อมที่กำหนด จะต้องหยุดการทำเหมืองแล้วแก้ไขเหตุแห่งความเดือดร้อนให้เสร็จสิ้นก่อนที่จะดำเนินการต่อไป	<ul style="list-style-type: none"> ในกรณีที่ได้รับการร้องเรียนจากประชาชนที่อาศัยอยู่ในบริเวณใกล้เคียงพื้นที่ประทานบัตรหรือพื้นที่โรงโม่หินของโครงการว่าได้รับความเดือดร้อนรำคาญจากการดำเนินโครงการ และหน่วยงานที่เกี่ยวข้องตรวจพบว่าทางโครงการไม่ปฏิบัติตามมาตรการป้องกันและแก้ไขผลกระทบสิ่งแวดล้อมที่กำหนดผู้ถือประทานบัตรจะหยุดการทำเหมืองแล้วแก้ไขเหตุแห่งความเดือดร้อนให้เสร็จสิ้นก่อนเปิดดำเนินการต่อไป 	-	-


เงื่อนไขตามมาตรการ	ผลการปฏิบัติตามมาตรการ	ปัญหา อุปสรรคที่ไม่สามารถปฏิบัติตามมาตรการ และแนวทางแก้ไข	เอกสารอ้างอิง
3. ให้ปรับปรุงฟื้นฟูพื้นที่โครงการที่ผ่านการทำเหมืองแร่แล้ว และพื้นที่สิ้นสุดการใช้ประโยชน์แล้วตามแผนงานที่ได้เสนอไว้ในรายงานการวิเคราะห์ผลกระทบสิ่งแวดล้อม พร้อมทั้งให้รายงานผลการดำเนินงานให้สำนักงานนโยบายและแผนทรัพยากรธรรมชาติและสิ่งแวดล้อม และกรมอุตสาหกรรมพื้นฐานและการเหมืองแร่ทราบทุกปี	<ul style="list-style-type: none"> ปัจจุบันทางโครงการยังดำเนินการทำเหมืองอย่างต่อเนื่อง สำหรับการฟื้นฟูพื้นที่ทำเหมืองได้มีการปลูกต้นไม้บริเวณคันทำนบกั้น พื้นที่เว้นการทำเหมืองด้านทิศใต้ และบริเวณชั้นบันไดที่สิ้นสุดการทำเหมืองแล้ว เพื่อเป็นแนว Buffer Zone ป้องกันผลกระทบด้านฝุ่นละอองและเสียงรบกวน ทั้งนี้ ทางโครงการได้จัดทำรายงานแผนและผลการดำเนินงานด้านการฟื้นฟูพื้นที่ทำเหมืองเสนอต่อสำนักงานนโยบายและแผนทรัพยากรธรรมชาติและสิ่งแวดล้อม กรมอุตสาหกรรมพื้นฐานและการเหมืองแร่ และหน่วยงานที่เกี่ยวข้องได้พิจารณา 	-	<ul style="list-style-type: none"> เอกสารแนบ 3 รูปที่ 2 เอกสารแนบ 4  <p>การปลูกต้นไม้เสริมพื้นที่เว้นการทำเหมืองด้านทิศใต้</p>  <p>การปลูกต้นไม้บนชั้นบันไดที่สิ้นสุดการทำเหมืองแล้ว</p>
4. หากผู้ถือประทานบัตรมีความประสงค์ที่จะเปลี่ยนแปลงวิธีการทำเหมือง หรือเปลี่ยนแปลงเพิ่มเติมชนิดแร่ หรือการดำเนินงานที่แตกต่างจากที่เสนอไว้ในรายงานการวิเคราะห์ผลกระทบสิ่งแวดล้อม จะต้องเสนอรายละเอียดเกี่ยวกับการเปลี่ยนแปลงดังกล่าว ประกอบมาตรการป้องกันและแก้ไขผลกระทบที่	<ul style="list-style-type: none"> ในกรณีที่ผู้ถือประทานบัตรมีความประสงค์ที่จะเปลี่ยนแปลงรายละเอียดหรือแผนผังโครงการทำเหมือง ผู้ถือประทานบัตรจะปฏิบัติตามมติคณะกรรมการสิ่งแวดล้อมแห่งชาติ ตามการประชุมครั้งที่ 5/2561 เมื่อวันที่ 3 ตุลาคม พ.ศ.2561 การเปลี่ยนแปลงรายละเอียดของโครงการ หรือกิจการที่ต้องจัดทำ 	-	-



เงื่อนไขตามมาตรการ	ผลการปฏิบัติตามมาตรการ	ปัญหา อุปสรรคที่ไม่สามารถปฏิบัติตามมาตรการ และแนวทางแก้ไข	เอกสารอ้างอิง
สอดคล้องกับการเปลี่ยนแปลงให้คณะกรรมการผู้ชำนาญการพิจารณารายงานการวิเคราะห์ผลกระทบสิ่งแวดล้อมพิจารณาให้ความเห็นชอบด้านสิ่งแวดล้อมก่อน	รายงานการประเมินผลกระทบสิ่งแวดล้อมตามมาตรา 48 แห่งพระราชบัญญัติส่งเสริมและรักษาคุณภาพสิ่งแวดล้อมแห่งชาติ (ฉบับที่ 2) พ.ศ. 2561 อย่างเคร่งครัด		
5. ในระหว่างการทำเหมือง หากพบโบราณวัตถุ ร่องรอยทางประวัติศาสตร์ หรือโบราณคดี จะต้องรายงานและขอความร่วมมือจากกรมศิลปากรเข้าไปดำเนินการตรวจสอบพื้นที่ ทั้งนี้ ในระหว่างการสำรวจจะต้องหยุดการทำเหมืองชั่วคราว และหากพิสูจน์แล้ว พบว่าเป็นแหล่งที่มีความสำคัญทางประวัติศาสตร์โบราณคดี ผู้ถือประทานบัตรจะต้องปฏิบัติตามเงื่อนไขของหน่วยงานที่เกี่ยวข้องโดยไม่มีข้อเรียกร้องใดๆ	<ul style="list-style-type: none"> ในระหว่างการทำเหมือง หากขุดพบโบราณวัตถุหรือร่องรอยโบราณคดี ผู้ถือประทานบัตรจะรายงานและขอความร่วมมือจากกรมศิลปากรในท้องที่เข้าไปดำเนินการตรวจสอบพื้นที่ โดยในระหว่างการสำรวจจะให้หยุดการทำเหมืองชั่วคราว และหากพิสูจน์แล้วว่าเป็นแหล่งโบราณคดี ผู้ถือประทานบัตรจะปฏิบัติตามเงื่อนไขของหน่วยงานที่เกี่ยวข้องโดยไม่มีข้อเรียกร้องใดๆ ทั้งนี้ การดำเนินงานที่ผ่านมายังไม่มี การขุดพบโบราณวัตถุ หรือร่องรอยทางประวัติศาสตร์แต่อย่างใด 	-	-
6. ให้รายงานผลการปฏิบัติตามมาตรการป้องกันและแก้ไขผลกระทบสิ่งแวดล้อมและมาตรการติดตามตรวจสอบผลกระทบสิ่งแวดล้อมให้สำนักงานนโยบายและแผนทรัพยากรธรรมชาติและสิ่งแวดล้อมให้สำนักงานนโยบายและแผนทรัพยากรธรรมชาติและสิ่งแวดล้อม และกรมอุตสาหกรรมพื้นฐานและการเหมืองแร่ทราบอย่างน้อยปีละ 2 ครั้ง	<ul style="list-style-type: none"> ผู้ถือประทานบัตรได้มอบหมายให้บริษัท ไมน์ เอ็นจิเนียริง คอนซัลแตนท์ จำกัด ดำเนินการตรวจสอบผลการปฏิบัติตามมาตรการป้องกันและแก้ไขผลกระทบสิ่งแวดล้อม และมาตรการติดตามตรวจสอบคุณภาพสิ่งแวดล้อม ระหว่างวันที่ 4-7 ธันวาคม 2568 และจัดทำและส่งรายงานที่เป็นไฟล์อิเล็กทรอนิกส์ (CD-ROM) ให้กรมอุตสาหกรรมพื้นฐานและการเหมืองแร่ สำนักงานอุตสาหกรรมพื้นฐานและการเหมืองแร่เขตพื้นที่ที่รับผิดชอบ และอุตสาหกรรม 	-	-



เงื่อนไขตามมาตรการ	ผลการปฏิบัติตามมาตรการ	ปัญหา อุปสรรคที่ไม่สามารถปฏิบัติ ตามมาตรการ และแนวทางแก้ไข	เอกสารอ้างอิง
	จังหวัดที่ตั้งโครงการ พร้อมกันนี้ได้มีการนำเสนอผ่าน ระบบฐานข้อมูลรายงานการประเมินผลกระทบสิ่งแวดล้อม ของสำนักงานนโยบายและแผนทรัพยากรธรรมชาติและสิ่งแวดล้อม (สผ.) ปีละ 2 ครั้ง		
7. ให้โครงการจัดเตรียมงบประมาณเพื่อใช้จ่ายในด้าน มวลชนสัมพันธ์ ปีละ 50,000 บาท และกองทุนเฝ้า ระวังสุขภาพ ปีละ 50,000	<ul style="list-style-type: none"> ผู้ถือหุ้นประเทนบัตรได้ร่วมกับบริษัท โรงโม่หินสมานมิตร จำกัด และบริษัท ศิลาเพชรชุมพล จำกัด ซึ่งเป็นผู้ถือ ประเทนบัตรที่ร่วมแผนผังโครงการทำเหมืองเดียวกัน ในการจัดตั้งกองทุนมวลชนสัมพันธ์ และกองทุน เฝ้าระวังสุขภาพ สำหรับใช้จ่ายในด้านมวลชนสัมพันธ์ และด้านสุขภาพอนามัยของประชาชน โดยทางโครงการ ได้จัดทำรายงานกองทุนมวลชนสัมพันธ์ และกองทุน เฝ้าระวังสุขภาพครั้งสุดท้ายในปี 2568 	-	<ul style="list-style-type: none"> เอกสารแนบ 5 เอกสารแนบ 6
8. ให้ความร่วมมือกับกรมอุตสาหกรรมพื้นฐานและ การเหมืองแร่โดยการเข้าร่วมโครงการ “มาตรฐาน ความรับผิดชอบต่อสังคมของผู้ประกอบการอุตสาหกรรม แร่ (CSR-DPIM)” ภายในระยะเวลา 5 ปี	<ul style="list-style-type: none"> ผู้ถือหุ้นประเทนบัตรได้ให้ความร่วมมือกับกรมอุตสาหกรรม พื้นฐานและการเหมืองแร่โดยการเข้าร่วมโครงการ “มาตรฐานความรับผิดชอบต่อสังคมของผู้ประกอบการ อุตสาหกรรมแร่ (CSR-DPIM)” 	-	-
9. ให้ความร่วมมือกับกรมอุตสาหกรรมพื้นฐานและการ เหมืองแร่ในการจัดทำแผนจัดการสิ่งแวดล้อมใน ภาพรวมของประเทนบัตรในพื้นที่หมู่เหมืองเขาสาม ง่าม	<ul style="list-style-type: none"> ผู้ถือหุ้นประเทนบัตรได้ให้ความร่วมมือกับกรมอุตสาหกรรม พื้นฐานและการเหมืองแร่ ในการจัดทำแผนจัดการ สิ่งแวดล้อมในภาพรวมของประเทนบัตรในพื้นที่หมู่ เหมืองเขาสามง่าม 	-	-




ตารางที่ 2-2 มาตรการป้องกันและแก้ไขผลกระทบสิ่งแวดล้อมในระยะเตรียมการทำเหมือง


เงื่อนไขตามมาตรการ	ผลการปฏิบัติตามมาตรการ	ปัญหา อุปสรรคที่ไม่สามารถปฏิบัติตามมาตรการ และแนวทางแก้ไข	เอกสารอ้างอิง
ทรัพยากรสิ่งแวดล้อมทางกายภาพ			
1. ลักษณะภูมิประเทศ			
1. กำหนดขอบเขตพื้นที่เปิดทำเหมืองให้มีระยะห่างจากอาคารสิ่งก่อสร้างภายในวัดถ้ำยอดทองระยะประมาณ 200 เมตร โดยการเว้นพื้นที่ทำเหมืองทางด้านทิศตะวันออกเฉียงเหนือ ระยะห่างจากแนวเขตประมาณ 50 เมตร และพื้นที่เว้นไม่ทำเหมืองระยะ 10 เมตร จากแนวเขตโครงการให้ชัดเจน	<ul style="list-style-type: none"> การดำเนินการทำเหมืองของโครงการได้มีการกำหนดขอบเขตพื้นที่เปิดทำเหมืองและพื้นที่เว้นการทำเหมืองไว้อย่างชัดเจน โดยเว้นพื้นที่ทำเหมืองจากแนวเขตแปลงประทานบัตรทางด้านทิศตะวันออกเฉียงเหนือที่อยู่ใกล้เคียงกับวัดถ้ำยอดทองในระยะ 50 เมตร และเว้นพื้นที่ไม่ทำเหมืองจากแนวเขตประทานบัตรทางด้านทิศตะวันตกเฉียงใต้ ในระยะ 10 เมตร 	-	<ul style="list-style-type: none"> เอกสารแนบ 3 รูปที่ 3  <p>พื้นที่เว้นการทำเหมืองระยะ 10 เมตร</p>  <p>พื้นที่เว้นการทำเหมืองระยะ 50 เมตร</p>


เงื่อนไขตามมาตรการ	ผลการปฏิบัติตามมาตรการ	ปัญหา อุปสรรคที่ไม่สามารถปฏิบัติตามมาตรการ และแนวทางแก้ไข	เอกสารอ้างอิง
2. กำหนดให้สร้างหลักเขตบริเวณหมุดหลักเขตเดิมที่อยู่ติดกับพื้นที่ประทานบัตรข้างเคียงทางด้านทิศเหนือทุกหลัก โดยใช้ท่อเหล็กขนาดเส้นผ่าศูนย์กลาง 2.5 นิ้ว ผึงยึดติดกับหินใต้น้ำแข็งแรง โดยให้ปลายท่อเหล็กโผล่พ้นชั้นหินระดับพื้นเดิมประมาณ 1.5 เมตร พร้อมทั้งให้ทำสัญลักษณ์โดยการทาสีแดงและระบุหมายเลขท่อเหล็กกำกับให้ครบถ้วนและสามารถมองเห็นได้ชัดเจน	<ul style="list-style-type: none"> ผู้ถือประทานบัตรได้ติดตั้งหลักเขตไว้บริเวณหมุดหลักเขตเดิมที่อยู่ติดกับพื้นที่ประทานบัตรข้างเคียงทางด้านทิศเหนือทุกหลัก พร้อมทั้งทำสัญลักษณ์และระบุหมายเลขกำกับอย่างครบถ้วน เพื่อความสะดวกในการดำเนินงานบริเวณหน้าเหมืองและการตรวจสอบพื้นที่โครงการ 	-	<ul style="list-style-type: none"> เอกสารแนบ 3 รูปที่ 4  <p>หมุดหลักเขตพื้นที่ประทานบัตร</p>
3. บริเวณแนวเขตที่เป็นหน้าผาสูงชัน ให้ทำสัญลักษณ์หรือเครื่องหมายให้เห็นเป็นแนวเขตโครงการอย่างชัดเจน	<ul style="list-style-type: none"> ผู้ถือประทานบัตรได้ทำสัญลักษณ์ไว้บริเวณแนวเขตที่เป็นหน้าผาสูงชัน เพื่อให้เห็นแนวเขตโครงการได้อย่างชัดเจน 	-	-
4. กำหนดให้ปลูกพืชคลุมดินและต้นไม้โตเร็วไว้บริเวณพื้นที่เว้นไม่ทำเหมือง โดยทำการปลูกเป็นแถวแบบสลับฟันปลาจำนวนไม่น้อยกว่า 2 แถว ระยะห่างระหว่างต้นและแถว ประมาณ 2x2 เมตร	<ul style="list-style-type: none"> การดำเนินโครงการได้มีการรักษาแนวต้นไม้เดิมที่มีอยู่ในบริเวณพื้นที่เว้นการทำเหมือง พร้อมทั้งปลูกต้นไม้เสริมในที่สามารถดำเนินการได้ สำหรับบริเวณพื้นที่ที่ยังเดินหน้าเหมืองไปไม่ถึงจะยังคงรักษาสภาพพื้นที่เดิมไว้ให้มากที่สุด 	-	-

เงื่อนไขตามมาตรการ	ผลการปฏิบัติตามมาตรการ	ปัญหา อุปสรรคที่ไม่สามารถปฏิบัติตามมาตรการ และแนวทางแก้ไข	เอกสารอ้างอิง
2. คุณภาพอากาศ			
1. ปลุกต้นไม้ยืนต้นโตเร็วไว้ตามแนวคันทำนบดินและพื้นที่เว้นไม่ทำเหมือง เพื่อเป็นแนวป้องกันฝุ่นละอองและหินปลิว	<ul style="list-style-type: none"> ผู้ถือประทานบัตรได้ปลุกไม้ยืนต้นโตเร็วไว้บนแนวคันทำนบดิน และบริเวณพื้นที่เว้นไม่ทำเหมือง เพื่อเป็นแนวป้องกันฝุ่นละออง และหินปลิว 	-	<ul style="list-style-type: none"> เอกสารแนบ 3 รูปที่ 5  <p>แนวต้นไม้ในพื้นที่โครงการ</p>
3. ระดับเสียง แรงสั่นสะเทือน และหินปลิว			
1. กำหนดให้มีวิศวกรควบคุมหรือผู้ที่ผ่านการอบรมการใช้วัตถุระเบิดจากกรมอุตสาหกรรมพื้นฐานและการเหมืองแร่เป็นผู้ควบคุมการออกแบบการระเบิดให้มีความถูกต้องตามหลักวิชาการ	<ul style="list-style-type: none"> การดำเนินการทำเหมืองของโครงการได้มีวิศวกรควบคุมที่ผ่านการอบรมการใช้วัตถุระเบิดจากกรมอุตสาหกรรมพื้นฐานและการเหมืองแร่เป็นผู้ควบคุมการออกแบบการระเบิดให้มีความถูกต้องตามหลักวิชาการ 	-	<ul style="list-style-type: none"> เอกสารแนบ 3 รูปที่ 32  <p>บัตรวิศวกรควบคุมการทำเหมือง</p>

เงื่อนไขตามมาตรการ	ผลการปฏิบัติตามมาตรการ	ปัญหา อุปสรรคที่ไม่สามารถปฏิบัติ ตามมาตรการ และแนวทางแก้ไข	เอกสารอ้างอิง
2. ให้จัดทำป้ายเตือน “อันตรายจากการระเบิด” และ ระบุเวลาการระเบิดไว้ตามแนวริมเส้นทางและริม ขอบประทานบัตรให้สามารถมองเห็นได้ชัดเจน	<ul style="list-style-type: none"> ผู้ถือประทานบัตรได้จัดทำป้ายเตือนอันตรายจาก การระเบิด พร้อมทั้งระบุเวลาไว้อย่างชัดเจน โดยติดตั้ง ไว้บริเวณริมเส้นทางสัญจรด้านหน้าพื้นที่โครงการ 	-	<ul style="list-style-type: none"> เอกสารแนบ 3 รูปที่ 6  <p>ป้ายเตือนเวลาระเบิดหิน</p>
4. อุทกวิทยาและคุณภาพน้ำ			
1. กำหนดให้ชุดระบายน้ำตามแนวเขตพื้นที่เวนไม่ ทำเหมือง ทางด้านทิศใต้ถึงด้านทิศตะวันออก เพื่อ เบี่ยงเบนน้ำไหลบ่าผิวดิน ให้ไหลรวมลงสู่บ่อรับน้ำ (Sump) ขนาด 0.5 ไร่ ลึก 5 เมตร จำนวน 3 บ่อ โดยออกแบบชุดระบายน้ำให้มีขนาดความกว้าง ประมาณ 1.5 เมตร ลึก 10 เมตร และท้องน้ำกว้าง ประมาณ 0.5 เมตร และด้านนอกสร้างคันทำนบกั้น อัดแน่น ขนาดความกว้างประมาณ 1.5 เมตร และ ความสูงประมาณ 1.0 เมตร	<ul style="list-style-type: none"> การทำเหมืองของโครงการได้ใช้พื้นที่ต่ำสุดของการทำ เหมืองเป็นบ่อรับน้ำ (Sump) ขุมเหมืองเพื่อใช้รองรับ น้ำไหลบ่าหน้าเหมืองและน้ำไหลบ่าในพื้นที่โครงการ พร้อมทั้งจัดสร้างคันทำนบกั้นไว้โดยรอบพื้นที่โครงการ เพื่อเบี่ยงเบนทิศทางการไหลบ่าให้ไหลลงสู่บ่อดัก ตะกอน 	-	<ul style="list-style-type: none"> เอกสารแนบ 3 รูปที่ 7 และรูปที่ 8  <p>บ่อรับน้ำ (Sump) ในขุมเหมือง</p>

เงื่อนไขตามมาตรการ	ผลการปฏิบัติตามมาตรการ	ปัญหา อุปสรรคที่ไม่สามารถปฏิบัติตามมาตรการ และแนวทางแก้ไข	เอกสารอ้างอิง
			 <p>คันทำนบดิน</p>
ทรัพยากรสิ่งแวดล้อมทางชีวภาพ			
1. ทรัพยากรป่าไม้/ สัตว์ป่า			
1. กำหนดขอบเขตพื้นที่เปิดทำเหมืองให้ชัดเจน ส่วนบริเวณพื้นที่เว้นการทำเหมืองให้ดูแลรักษาสภาพป่าไม้เดิมไว้ พร้อมทั้งปลูกพืชคลุมดินและต้นไม้โตเร็วเพิ่มเติม และหากถูกรบกวนจากกิจกรรมเหมืองให้รีบดำเนินการปลูกซ่อมแซมในทันที	<ul style="list-style-type: none"> การดำเนินการทำเหมืองของโครงการได้มีการกำหนดขอบเขตพื้นที่เปิดทำเหมืองและพื้นที่เว้นการทำเหมืองไว้อย่างชัดเจน โดยเว้นพื้นที่ทำเหมืองจากแนวเขตแปลงประทานบัตรทางด้านทิศตะวันออกเฉียงเหนือที่อยู่ใกล้เคียงกับวัดถ้ำยอดทองในระยะ 50 เมตร และเว้นพื้นที่ไม่ทำเหมืองจากแนวเขตประทานบัตรทางด้านทิศตะวันตกเฉียงใต้ในระยะ 10 เมตร 	-	<ul style="list-style-type: none"> เอกสารแนบ 3 รูปที่ 3   <p>พื้นที่เว้นการทำเหมืองระยะ 10 เมตร</p>

เงื่อนไขตามมาตรการ	ผลการปฏิบัติตามมาตรการ	ปัญหา อุปสรรคที่ไม่สามารถปฏิบัติ ตามมาตรการ และแนวทางแก้ไข	เอกสารอ้างอิง
			 <p>พื้นที่เว้นการทำเหมืองระยะ 50 เมตร</p>
คุณค่าการใช้ประโยชน์ของมนุษย์			
1. การคมนาคม			
1. obrmพนักงานขับรถบรรทุกทุกคนให้ขับรถด้วยความระมัดระวัง มีมารยาทในการใช้รถใช้ถนน และปฏิบัติตามกฎหมายการจราจรอย่างเคร่งครัด และห้ามมีการใช้สารเสพติด เช่น ยาบ้า ถ้าหากมีการฝ่าฝืนจะต้องมีบทลงโทษอย่างเข้มงวด	<ul style="list-style-type: none"> ผู้ถือประทานบัตรได้มีการจัดอบรมให้ความรู้ในเรื่องกฎหมายจราจร และมารยาทในการใช้รถใช้ถนนให้กับพนักงานของโครงการอย่างสม่ำเสมอ พร้อมทั้งกำหนดบทลงโทษสำหรับพนักงานที่ฝ่าฝืนกฎจราจรหรือก่อความเดือดร้อนแก่ผู้ร่วมใช้เส้นทางไว้อย่างเคร่งครัด 	-	-

เงื่อนไขตามมาตรการ	ผลการปฏิบัติตามมาตรการ	ปัญหา อุปสรรคที่ไม่สามารถปฏิบัติตามมาตรการ และแนวทางแก้ไข	เอกสารอ้างอิง
2. ให้จัดทำป้ายสัญญาณเตือน เช่น ป้ายเตือนชะลอความเร็วหรือสัญญาณไฟกระพริบบริเวณถนนด้านหน้าโรงโม่หินก่อนเลี้ยวเข้า-ออก บริเวณทางแยกหรือก่อนถึงจุดเชื่อมต่อระหว่างถนนลาดยางกับทางสาธารณะอื่นๆ พร้อมทั้งดูแลป้ายและสัญญาณไฟให้อยู่ในสภาพใช้งานได้ดียู่เสมอ	<ul style="list-style-type: none"> ผู้ถือประทานบัตรได้จัดทำป้ายสัญญาณเตือนภัยด้านการจราจร ได้แก่ ป้ายจำกัดความเร็ว โดยติดตั้งไว้บริเวณทางแยกเข้า-ออกโรงโม่หิน พร้อมทั้งดูแลป้ายดังกล่าวให้อยู่ในสภาพใช้งานได้ดียู่เสมอ 	-	<ul style="list-style-type: none"> เอกสารแนบ 3 รูปที่ 9  <p>ป้ายจำกัดความเร็ว</p>
คุณค่าต่อคุณภาพชีวิต			
1. เศรษฐกิจและสังคม			
1. ให้กำหนดกฎระเบียบ ข้อบังคับที่ชัดเจนและเข้มงวดเพื่อควบคุมพฤติกรรมของพนักงานไม่ให้ก่อปัญหาแก่ชุมชน	<ul style="list-style-type: none"> ผู้ถือประทานบัตรได้กำหนดกฎระเบียบข้อบังคับที่ชัดเจนและเข้มงวดเพื่อควบคุมพฤติกรรมของพนักงานไม่ให้ก่อปัญหาแก่ชุมชน 	-	-
2. การมีส่วนร่วมของประชาชน			
1. ให้มีการแต่งตั้งคณะกรรมการมวลชนสัมพันธ์เพื่อทำหน้าที่ประชาสัมพันธ์โครงการ สร้างความสัมพันธ์ที่ดีกับชุมชนและตรวจสอบข้อร้องเรียน	<ul style="list-style-type: none"> ถือประทานบัตรได้ร่วมกับผู้ประกอบการเหมืองแร่กลุ่มเขาสามง่าม ในการจัดตั้งคณะกรรมการมวลชนสัมพันธ์เพื่อทำหน้าที่ประชาสัมพันธ์ข้อมูลข่าวสารเกี่ยวกับโครงการและการติดตามตรวจสอบผลกระทบ รวมทั้งรับเรื่องร้องเรียนต่างๆ ที่เกิดจากการดำเนินโครงการเพื่อหาข้อยุติและแนวทางการแก้ไข โดยประกอบด้วย 	-	<ul style="list-style-type: none"> เอกสารแนบ 7

เงื่อนไขตามมาตรการ	ผลการปฏิบัติตามมาตรการ	ปัญหา อุปสรรคที่ไม่สามารถปฏิบัติตามมาตรการ และแนวทางแก้ไข	เอกสารอ้างอิง
	ฝ่ายผู้ประกอบการเหมืองแร่ ฝ่ายชุมชน และหน่วยงานราชการในท้องถิ่น		
<p>2. จัดทำแผนมวลชนสัมพันธ์ เพื่อเป็นการสร้างความเข้าใจและสร้างความสัมพันธ์ที่ดีระหว่างโครงการกับประชาชนที่อยู่ใกล้เคียง ซึ่งโครงการควรจัดตั้งคณะกรรมการเพื่อทำหน้าที่ประชาสัมพันธ์ข้อมูลข่าวสารเกี่ยวกับโครงการ การติดตามตรวจสอบผลกระทบ รวมทั้งรับเรื่องร้องเรียนต่างๆ ที่เกิดจากการดำเนินโครงการ ดังนี้</p> <p>1) วัตถุประสงค์</p> <ul style="list-style-type: none"> - เพื่อประชาสัมพันธ์ข้อมูลเกี่ยวกับการดำเนินโครงการให้ประชาชนบริเวณใกล้เคียงรับทราบอย่างทั่วถึง - เพื่อรับฟังความคิดเห็นหรือข้อเสนอแนะของประชาชน - เพื่อให้การดำเนินโครงการสอดคล้องกับความต้องการของชุมชน ป้องกันปัญหาความขัดแย้งต่อชุมชนหรือประชาชนที่อาศัยอยู่บริเวณใกล้เคียง <p>2) พื้นที่ชุมชนเป้าหมาย บ้านห้วยน้อย หมู่ที่ 1 ตำบลอ่างหิน บ้านเขาพระเอก หมู่ที่ 8 ตำบลทุ่งหลวง บ้านเขาถ้ำกุ่ม หมู่ที่ 2 ตำบลห้วยไผ่ และบ้านดอนรวก หมู่ที่ 6 ตำบลดอนแร่</p>	<ul style="list-style-type: none"> ● ผู้ถือประทานบัตรได้ร่วมกับคณะกรรมการมวลชนสัมพันธ์ในการจัดทำแผนมวลชนสัมพันธ์ เพื่อเป็นการสร้างความเข้าใจและสร้างความสัมพันธ์ที่ดีระหว่างโครงการกับประชาชนที่อยู่ใกล้เคียง ซึ่งผู้ถือประทานบัตรได้จัดตั้งคณะกรรมการมวลชนสัมพันธ์ โดยมีวัตถุประสงค์เพื่อประชาสัมพันธ์ข้อมูลเกี่ยวกับการดำเนินโครงการ รับฟังความคิดเห็นหรือข้อเสนอแนะของประชาชน เพื่อให้การดำเนินโครงการสอดคล้องกับความต้องการของชุมชน ป้องกันปัญหาความขัดแย้งต่อชุมชนหรือประชาชนในพื้นที่เป้าหมาย คือ บ้านห้วยน้อย บ้านเขาพระเอก บ้านเขาถ้ำกุ่ม และบ้านดอนรวก 	-	-

เงื่อนไขตามมาตรการ	ผลการปฏิบัติตามมาตรการ	ปัญหา อุปสรรคที่ไม่สามารถปฏิบัติตามมาตรการ และแนวทางแก้ไข	เอกสารอ้างอิง
<p>3) แผนการดำเนินการ</p> <ul style="list-style-type: none"> - จัดตั้งคณะกรรมการมวลชนสัมพันธ์ คณะกรรมการมวลชนสัมพันธ์แบ่งออกเป็น 3 ฝ่าย ได้แก่ <ul style="list-style-type: none"> (1) คณะกรรมการฝ่ายผู้ประกอบการเหมือง (2) คณะกรรมการมวลชนสัมพันธ์ฝ่ายชุมชน ประกอบด้วย คณะกรรมการมวลชนสัมพันธ์ห้วยน้อย หมู่ที่ 1 ตำบลอ่างหิน บ้านเขาพระเอก หมู่ที่ 8 ตำบลทุ่งหลวง บ้านเขาถ้ำกู่ญชร หมู่ที่ 2 ตำบลห้วยไผ่ และบ้านดอนรวก หมู่ที่ 3 ตำบลคอนแร่ (3) คณะกรรมการฝ่ายเจ้าหน้าที่ราชการในท้องถิ่น ทั้งนี้ คณะกรรมการมวลชนสัมพันธ์ของแต่ละชุมชนจะต้องประกอบด้วยกลุ่มผู้นำชุมชน ได้แก่ กำนันหรือผู้ใหญ่บ้าน สมาชิกองค์การบริหารส่วนตำบล และหัวหน้าอาสาสมัครสาธารณสุขประจำหมู่บ้าน การจัดตั้งคณะกรรมการมวลชนสัมพันธ์จะต้องดำเนินการให้แล้วเสร็จภายในระยะเวลา 1 เดือน ภายหลังจากได้รับอนุญาตประทานบัตร - บทบาท/หน้าที่ของคณะกรรมการมวลชนสัมพันธ์ <ul style="list-style-type: none"> (1) การประชาสัมพันธ์ข้อมูลโครงการ การประชาสัมพันธ์ข้อมูลโครงการจะต้องดำเนินการอย่างต่อเนื่อง ตั้งแต่ระยะก่อนเปิดดำเนินการทำ 	<ul style="list-style-type: none"> ● ผู้ถือประทานบัตรได้จัดตั้งคณะกรรมการมวลชนสัมพันธ์ ซึ่งประกอบด้วย 3 ฝ่าย ได้แก่ คณะกรรมการฝ่ายผู้ประกอบการเหมือง คณะกรรมการฝ่ายชุมชน และคณะกรรมการฝ่ายเจ้าหน้าที่ราชการในท้องถิ่น โดยมีบทบาทหน้าที่ประชาสัมพันธ์ข้อมูลโครงการอย่างต่อเนื่อง ทั้งในระยะก่อนเปิดดำเนินการทำเหมือง ระยะดำเนินการทำเหมือง และระยะสิ้นสุดการทำเหมือง ดังนี้ 	-	-



เงื่อนไขตามมาตรการ	ผลการปฏิบัติตามมาตรการ	ปัญหา อุปสรรคที่ไม่สามารถปฏิบัติ ตามมาตรการ และแนวทางแก้ไข	เอกสารอ้างอิง
เหมือง ระยะดำเนินการทำเหมือง และระยะสิ้นสุด การทำเหมือง ดังนี้			
<ul style="list-style-type: none"> ระยะก่อนการทำเหมือง ทางโครงการจะต้องดำเนินการประชาสัมพันธ์ให้ ราษฎรในชุมชนที่จัดตั้งคณะกรรมการมวลชน สัมพันธ์รับทราบข้อมูลข่าวสาร เกี่ยวกับรายละเอียด การทำเหมือง มาตรการป้องกันและแก้ไขผลกระทบ สิ่งแวดล้อม และมาตรการติดตามตรวจสอบคุณภาพ สิ่งแวดล้อม โดยจะต้องดำเนินการประชาสัมพันธ์ให้ แล้วเสร็จภายในระยะเวลา 3 เดือน นับตั้งแต่ได้รับ อนุญาตประทานบัตร 	<ul style="list-style-type: none"> ในระยะก่อนเปิดดำเนินการทำเหมือง ผู้ถือประทาน บัตรได้ประชาสัมพันธ์ให้ราษฎรในชุมชนที่จัดตั้ง คณะกรรมการมวลชนสัมพันธ์รับทราบข้อมูลข่าวสาร เกี่ยวกับรายละเอียดการทำเหมือง มาตรการป้องกัน และแก้ไขผลกระทบสิ่งแวดล้อม และมาตรการ ติดตามตรวจสอบคุณภาพสิ่งแวดล้อม 	-	-
<ul style="list-style-type: none"> ระยะดำเนินการทำเหมือง ระหว่างดำเนินการทำเหมืองจะต้องประชาสัมพันธ์ ให้ประชาชนรับทราบข้อมูลเกี่ยวกับผลการปฏิบัติตาม มาตรการป้องกันและแก้ไขผลกระทบสิ่งแวดล้อม ผลการติดตามตรวจสอบผลกระทบสิ่งแวดล้อม ผลการตรวจสอบข้อร้องเรียนและการแก้ไขปัญหา (ถ้ามี) และผลการดำเนินการมีส่วนร่วมกับกิจกรรม ของชุมชน โดยกำหนดให้ประชาสัมพันธ์ข้อมูลดังกล่าว ปีละ 2 ครั้ง 	<ul style="list-style-type: none"> ในระหว่างดำเนินการทำเหมืองทางโครงการได้ ประชาสัมพันธ์ให้ประชาชนรับทราบข้อมูลเกี่ยวกับผล การปฏิบัติตามมาตรการป้องกันและแก้ไขผลกระทบ สิ่งแวดล้อม ผลการติดตามตรวจสอบผลกระทบ สิ่งแวดล้อม ผลการตรวจสอบข้อร้องเรียนและการ แก้ไขปัญหา (ถ้ามี) และผลการดำเนินการมีส่วนร่วมกับ กิจกรรมของชุมชนอย่างต่อเนื่อง 	-	-

เงื่อนไขตามมาตรการ	ผลการปฏิบัติตามมาตรการ	ปัญหา อุปสรรคที่ไม่สามารถปฏิบัติตามมาตรการ และแนวทางแก้ไข	เอกสารอ้างอิง
<ul style="list-style-type: none"> ● ระยะสิ้นสุดการทำเหมือง เมื่อสิ้นสุดการทำเหมือง โครงการต้องดำเนินการประชาสัมพันธ์ผลการดำเนินงานด้านการฟื้นฟูสภาพพื้นที่ภายหลังการทำเหมือง และจัดทำป้ายชื่อผู้ประกอบการ เลขที่ประทานบัตร ที่ตั้งขนาดพื้นที่ ช่วงระยะเวลาที่ได้รับอนุญาตประทานบัตร 	<ul style="list-style-type: none"> ● ในกรณี สิ้นสุดการทำเหมืองแล้วทางโครงการจะประชาสัมพันธ์ผลการดำเนินงานด้านการฟื้นฟูสภาพพื้นที่ภายหลังการทำเหมืองให้กับประชาชนได้รับทราบ โดยจัดทำป้ายชื่อผู้ประกอบการ เลขที่ประทานบัตร ที่ตั้งและขนาดพื้นที่ ช่วงระยะเวลาที่ได้รับอนุญาตประทานบัตร ติดตั้งไว้บริเวณพื้นที่โครงการ 	-	-
<p>(2) การรับเรื่องร้องเรียนและการตรวจสอบข้อร้องเรียน</p> <ul style="list-style-type: none"> - การรับเรื่องร้องเรียน คณะกรรมการมวลชนสัมพันธ์จะต้องคอยรับฟังความคิดเห็นหรือข้อร้องเรียนจากชุมชน กรณีที่มีประชาชนได้รับผลกระทบจากการดำเนินโครงการ โดยสามารถให้ประชาชนร้องเรียนผ่านช่องทางต่างๆ ดังนี้ (1) เจ้าหน้าที่ประชาสัมพันธ์ของโครงการรับเรื่องร้องเรียนโดยตรง (2) คณะกรรมการมวลชนสัมพันธ์ของแต่ละชุมชน เป็นผู้รับเรื่องร้องเรียนจากชุมชนโดยตรง (3) รับเรื่องร้องเรียนจากหน่วยงานที่เกี่ยวข้อง เช่น สำนักงานอุตสาหกรรมจังหวัด สำนักงานทรัพยากรธรรมชาติและสิ่งแวดล้อมจังหวัด และศูนย์ดำรงธรรมจังหวัด เป็นต้น 	<ul style="list-style-type: none"> ● กรณีที่มีประชาชนได้รับผลกระทบจากการดำเนินโครงการ คณะกรรมการมวลชนสัมพันธ์จะเป็นผู้รับเรื่องร้องเรียนโดยประชาชนสามารถร้องเรียนผ่านทางเจ้าหน้าที่ประชาสัมพันธ์ของโครงการโดยตรง คณะกรรมการมวลชนสัมพันธ์ของแต่ละชุมชน หรือร้องเรียนผ่านทางหน่วยงานที่เกี่ยวข้อง 	-	-


เงื่อนไขตามมาตรการ	ผลการปฏิบัติตามมาตรการ	ปัญหา อุปสรรคที่ไม่สามารถปฏิบัติ ตามมาตรการ และแนวทางแก้ไข	เอกสารอ้างอิง
<ul style="list-style-type: none"> - การตรวจสอบข้อร้องเรียน เมื่อคณะกรรมการมวลชนสัมพันธ์ได้รับข้อ ร้องเรียนจากประชาชน จะต้องดำเนินการ ตรวจสอบข้อเท็จจริงในขั้นตอนนี้จะต้อง ประสานเจ้าหน้าที่ของหน่วยงานราชการที่ เกี่ยวข้องร่วมตรวจสอบและวางแนวทาง การแก้ไขปัญหาให้กับผู้ร้องเรียนด้วยความ เป็นธรรม ซึ่งคณะกรรมการมวลชนสัมพันธ์ จะต้องรีบดำเนินการตรวจสอบข้อร้องเรียน ให้แล้วเสร็จในระยะเวลาไม่เกิน 30 วัน นับตั้งแต่ได้รับเรื่องร้องเรียน 	<ul style="list-style-type: none"> ● เมื่อได้รับข้อร้องเรียนจากประชาชน คณะกรรมการ มวลชนสัมพันธ์จะดำเนินการตรวจสอบข้อเท็จจริง โดยจะประสานไปยังเจ้าหน้าที่ของหน่วยงานที่ เกี่ยวข้องเข้าร่วมตรวจสอบและวางแนวทางแก้ไข ปัญหาให้กับผู้ร้องเรียนด้วยความเป็นธรรมภายใน ระยะเวลาไม่เกิน 30 วัน นับตั้งแต่ได้รับเรื่องร้องเรียน 	-	-
<p>(3) จัดตั้งกองทุนมวลชนสัมพันธ์</p> <ul style="list-style-type: none"> - เพื่อเป็นงบประมาณสำหรับใช้จ่ายตามแผน มวลชนสัมพันธ์ โดยให้ผู้ประกอบการแต่ละ รายจะต้องจัดตั้งกองทุนมวลชนสัมพันธ์ โดยการเปิดบัญชีเงินฝากกับธนาคาร พาณิชย์ และนำเงินเข้าบัญชีกองทุน ปีละ 50,000 บาท โดยมีคณะกรรมการมวลชน สัมพันธ์เป็นผู้กำกับดูแลในการใช้จ่าย งบประมาณตามแผนมวลชนสัมพันธ์ของ แต่ละปี รวมทั้งกำหนดให้ผู้ประกอบการแต่ละ รายเข้าร่วมกิจกรรมกับชุมชนอย่างต่อเนื่อง เช่น การบริจาคสิ่งของหรือให้ความช่วยเหลือ 	<ul style="list-style-type: none"> ● ผู้ถือหุ้นประจักษ์ได้ร่วมกับบริษัท โรงโม่หินสมานมิตร จำกัด และบริษัท ศิลาเพชรชุมพล จำกัด ซึ่งเป็นผู้ ถือหุ้นประจักษ์ที่ร่วมแผนผังโครงการทำเหมือง เดียวกันในการจัดเตรียมงบประมาณเพื่อใช้จ่ายด้าน มวลชนสัมพันธ์ เพื่อเป็นงบประมาณสำหรับใช้จ่ายตาม แผนมวลชนสัมพันธ์ 	-	<ul style="list-style-type: none"> ● เอกสารแนบ 5



เงื่อนไขตามมาตรการ	ผลการปฏิบัติตามมาตรการ	ปัญหา อุปสรรคที่ไม่สามารถปฏิบัติ ตามมาตรการ และแนวทางแก้ไข	เอกสารอ้างอิง
บรรเทาสาธารณภัยต่างๆ ที่เกิดขึ้น การ ส่งเสริมด้านการกีฬา ทำนุบำรุงศาสนา และ ปรับปรุงซ่อมแซมเส้นทางในชุมชน			
(4) การรับฟังความคิดเห็นของประชาชน ดำเนินการสำรวจความคิดเห็นของประชาชน เกี่ยวกับผลการปฏิบัติตามมาตรการลดผลกระทบ สิ่งแวดล้อมในด้านต่างๆ เพื่อหาแนวทางในการ ปรับปรุงมาตรการลดผลกระทบให้มีประสิทธิภาพ และสอดคล้องกับความต้องการของประชาชน อย่างต่อเนื่อง โดยกำหนดให้ออกแบบสอบถาม สำรวจความคิดเห็นของกลุ่มตัวอย่างจากชุมชน ต่างๆ ได้แก่ บ้านเขาพระเอก (ม.8) บ้านห้วยน้อย (ม.1) บ้านเขาถ้ำกฤษ (ม.2) และบ้านดอนรวก (ม.6) จำนวนไม่น้อยกว่าร้อยละ 25 ของครัวเรือน ของแต่ละชุมชนเป็นประจำทุกปี โดยเน้นกลุ่ม ตัวอย่างที่อาศัยอยู่ใกล้เคียงพื้นที่หมู่เหมืองใน รัศมี 1.5 กิโลเมตร	<ul style="list-style-type: none"> ผู้ถือประทานบัตรได้มอบหมายให้บริษัท ไมน์ เอ็นจิเนียริง คอนซัลแตนท์ จำกัด ดำเนินการสำรวจ ความคิดเห็นของประชาชน เกี่ยวกับเกี่ยวกับผลการ ปฏิบัติตามมาตรการลดผลกระทบสิ่งแวดล้อมใน ด้านต่างๆ รวมถึงผลกระทบในด้านต่างๆ ที่ได้รับ จากกิจกรรมการทำเหมืองของโครงการ 	-	<ul style="list-style-type: none"> เอกสารแนบ 8
(5) แผนความรับผิดชอบต่อสังคม - จัดให้มีผู้รับฟังความคิดเห็น เพื่อรับเรื่อง ร้องทุกข์ ข้อคิดเห็น ข้อวิตกกังวลต่างๆ ที่ เกี่ยวข้องกับการดำเนินกิจกรรมของโครงการ โดยติดตั้งไว้บริเวณที่ทำการศาลาประชาคม ของหมู่บ้าน	<ul style="list-style-type: none"> ผู้ถือประทานบัตรได้ปฏิบัติตามแผนความรับผิดชอบ ต่อสังคม โดยจัดให้มีกล่องรับเรื่องราวร้องทุกข์ หรือ ข้อคิดเห็นต่างๆ ของประชาชน พิจารณาเลือกแรงงาน ในท้องถิ่นเพื่อสร้างงานและรายได้ให้กับชุมชน สนับสนุนด้านการศึกษาให้กับโรงเรียนที่อยู่ใกล้เคียง 	-	-



เงื่อนไขตามมาตรการ	ผลการปฏิบัติตามมาตรการ	ปัญหา อุปสรรคที่ไม่สามารถปฏิบัติ ตามมาตรการ และแนวทางแก้ไข	เอกสารอ้างอิง
<ul style="list-style-type: none"> - พิจารณาเลือกแรงงานที่อยู่ในชุมชนหรือบริเวณใกล้เคียง ทั้งนี้ เพื่อลดปัญหาการเคลื่อนย้ายของแรงงานเข้ามาและเพื่อเป็นการเพิ่มรายได้ให้แก่คนในชุมชนในปัจจุบัน - สนับสนุนงบประมาณหรือวัสดุอุปกรณ์ในการพัฒนาโครงสร้างพื้นฐานต่างๆ ที่ประชาชนขาดแคลนหรือไม่เพียงพอ เช่น น้ำดื่ม น้ำใช้ ที่มีกขาดแคลนในฤดูแล้ง เป็นต้น - จัดทุนการศึกษาแก่เด็กและเยาวชนที่ยากจนในเขตพื้นที่ชุมชนใกล้เคียงชุมชนงบประมาณ 20,000 บาทต่อปี - จัดงบประมาณดูแลร่วมกับชุมชนในการทำนุบำรุงปูชนียสถานต่างๆ โดยเฉพาะวัดและสถานที่ที่ประชาชนให้ความเคารพนับถือ ทั้งสถานที่พักผ่อนหย่อนใจ ลานสาธารณะ สนามกีฬา ศาลาพักผ่อน เป็นต้น 	พื้นที่โครงการ และร่วมทำนุบำรุงศาสนารวมไปถึงปูชนียสถานต่างๆ ภายในชุมชน		
3. สุขภาพอนามัย			
1. ให้จัดตั้งกองทุนเผื่อระวังสุขภาพของชุมชน โดยจัดสรรเงินงบประมาณเข้ากองทุน ปีละ 50,000 บาท ในเดือนแรกของทุกๆ ปี ตลอดอายุประทานบัตร เพื่อใช้ในกิจกรรมการเผื่อระวังภาวะสุขภาพของชุมชนของหน่วยงานสาธารณสุขในท้องถิ่น ทั้งนี้ การบริหารจัดการกองทุนให้เป็นไปตามระเบียบหรือแนวทาง	<ul style="list-style-type: none"> ● ผู้ถือประทานบัตรได้ร่วมกับ บริษัท โรงโมหินสมานมิตร จำกัด และบริษัท ศิลาเพชรชุมพล จำกัด ซึ่งเป็นผู้ถือประทานบัตรที่ร่วมแผนผังโครงการทำเหมืองเดียวกันในการจัดตั้งกองทุนเผื่อระวังสุขภาพของชุมชน เพื่อเป็นค่าใช้จ่ายในกิจกรรมการเผื่อระวัง 	-	<ul style="list-style-type: none"> ● เอกสารแนบ 6



เงื่อนไขตามมาตรการ	ผลการปฏิบัติตามมาตรการ	ปัญหา อุปสรรคที่ไม่สามารถปฏิบัติตามมาตรการ และแนวทางแก้ไข	เอกสารอ้างอิง
ปฏิบัติที่กรมอุตสาหกรรมพื้นฐานและการเหมืองแร่กำหนด	ภาวะสุขภาพของชุมชนและหน่วยงานสาธารณสุขในท้องถิ่น		
4. อาชีวอนามัย และความปลอดภัย			
1. ให้จัดหาอุปกรณ์ป้องกันอันตรายส่วนบุคคลให้กับพนักงานในขณะที่ปฏิบัติงานอยู่ในพื้นที่หน้าเหมือง เช่น ผ้าปิดจมูก ที่อุดหู หมวกนิรภัย และรองเท้านิรภัย	<ul style="list-style-type: none"> ผู้ถือประทานบัตรได้จัดเตรียมอุปกรณ์ป้องกันอันตรายส่วนบุคคลให้กับพนักงาน และควบคุมดูแลให้มีการสวมใส่ตลอดเวลาที่ปฏิบัติงาน โดยติดตั้งป้ายเตือนความปลอดภัยไว้ในพื้นที่โรงโม่หินของโครงการให้พนักงานสามารถมองเห็นและนำไปปฏิบัติ 	-	<ul style="list-style-type: none"> เอกสารแนบ 3 รูปที่ 10  <p>การสวมใส่อุปกรณ์ป้องกันอันตรายส่วนบุคคล</p>  <p>ป้ายนโยบายด้านความปลอดภัย</p>



ตารางที่ 2-3 มาตรการป้องกันและแก้ไขผลกระทบสิ่งแวดล้อมในระยะดำเนินการทำเหมือง




เงื่อนไขตามมาตรการ	ผลการปฏิบัติตามมาตรการ	ปัญหา อุปสรรคที่ไม่สามารถปฏิบัติตามมาตรการ และแนวทางแก้ไข	เอกสารอ้างอิง
ทรัพยากรสิ่งแวดล้อมทางกายภาพ			
1. ลักษณะภูมิประเทศ			
<p>1. ให้เปิดดำเนินการทำเหมืองตามแผนผังโครงการและมาตรการป้องกันและแก้ไขผลกระทบที่กำหนดไว้อย่างเคร่งครัด</p> <p>2. การออกแบบหน้าเหมืองให้มีลักษณะเป็นขั้นบันได (Benching Method) ให้มีความสูงชันละไม่เกิน 10 เมตร และความกว้างชันละไม่น้อยกว่า 10 เมตร และควบคุมความลาดชันรวม (Overall Slope) ไม่ให้เกิน 45 องศา พร้อมทั้งตรวจสอบสภาพหน้าเหมืองให้อยู่ในสภาพที่ปลอดภัยจากการพังทลาย</p>	<p>● วิศวกรผู้ควบคุมการทำเหมืองของโครงการได้มีการวางแผนการทำเหมืองให้เป็นไปตามแผนผังโครงการและมาตรการป้องกันและแก้ไขผลกระทบที่กำหนดโดยวางแผนการและเปิดดำเนินการทำเหมืองในลักษณะขั้นบันไดที่มีความสูงของชันบันไดไม่เกิน 10 เมตร และความกว้างไม่น้อยกว่า 10 เมตร พร้อมทั้งควบคุมความลาดชันรวมของหน้าเหมืองไม่ให้เกิน 45 องศา</p>	-	<p>● เอกสารแนบ 3 รูปที่ 11</p>  <p>หน้าเหมืองของโครงการในปัจจุบัน</p>
<p>3. ให้ตรวจสอบและปรับปรุงสภาพคันทำนบดิน คูระบายน้ำ และปอดักตะกอน ให้สามารถใช้งานหรือรองรับน้ำได้ดีอยู่เสมอ โดยการตรวจสอบความแข็งแรงคันทำนบดิน และขุดลอกตะกอนดินออกจากคูระบายน้ำและปอดักน้ำ ปีละ 1 ครั้ง</p>	<p>● ผู้ถือประทานบัตรได้มีตรวจสอบและปรับปรุงคันทำนบดินและบ่อขุมเหมืองให้สามารถใช้งานและรองรับน้ำได้อย่างมีประสิทธิภาพตลอดระยะดำเนินการทำเหมือง</p>	-	-




เงื่อนไขตามมาตรการ	ผลการปฏิบัติตามมาตรการ	ปัญหา อุปสรรคที่ไม่สามารถปฏิบัติตามมาตรการ และแนวทางแก้ไข	เอกสารอ้างอิง
4. ดูแลรักษาดันไม้ที่ปลูกไว้ให้เจริญเติบโตอย่างสม่ำเสมอ หากพบว่าต้นใดตายหรือไม่เจริญเติบโต ให้ทำการปลูกซ่อมแซมโดยทันที	<ul style="list-style-type: none"> การดำเนินโครงการได้มีการรักษาดันไม้เดิมที่มีอยู่ในบริเวณพื้นที่เว้นการทำเหมือง พร้อมทั้งปลูกต้นไม้เสริมในที่สามารถดำเนินการได้ สำหรับบริเวณพื้นที่ที่ยังเดินทางเหมืองไปไม่ถึงจะยังคงรักษาสภาพพื้นที่เดิมไว้ให้มากที่สุด และดูแลต้นไม้มที่ปลูกไว้ในพื้นที่โครงการให้สามารถเจริญเติบโตได้ดี 	-	<ul style="list-style-type: none"> เอกสารแนบ 3 รูปที่ 5  <p>แนวต้นไม้ในพื้นที่โครงการ</p>
5. จะต้องดูแลรักษาหลักเขตให้สามารถมองเห็นและตรวจสอบได้ตลอดระยะเวลาดำเนินโครงการ	<ul style="list-style-type: none"> ผู้ถือประทานบัตรได้มีการดูแลรักษาหลักเขตให้สามารถมองเห็นและตรวจสอบได้ตลอดระยะเวลาดำเนินโครงการ 	-	<ul style="list-style-type: none"> เอกสารแนบ 3 รูปที่ 4  <p>หมุดหลักเขตพื้นที่ประทานบัตร</p>




เงื่อนไขตามมาตรการ	ผลการปฏิบัติตามมาตรการ	ปัญหา อุปสรรคที่ไม่สามารถปฏิบัติตามมาตรการ และแนวทางแก้ไข	เอกสารอ้างอิง
6. บริเวณพื้นที่ที่ทำเหมืองจนเสร็จสิ้นแล้ว ให้ดำเนินการตามแผนการฟื้นฟูสภาพพื้นที่ภายหลังการทำเหมืองตามรายละเอียดที่เสนอในแผนการฟื้นฟูสภาพพื้นที่ภายหลังการทำเหมืองอย่างเคร่งครัด	<ul style="list-style-type: none"> ปัจจุบันทางโครงการยังดำเนินการทำเหมืองอย่างต่อเนื่อง สำหรับการฟื้นฟูพื้นที่ทำเหมืองได้มีการปลูกต้นไม้บริเวณคันทำนบดิน พื้นที่เว้นการทำเหมืองด้านทิศใต้ และบริเวณชั้นบันไดที่สิ้นสุดการทำเหมืองแล้ว เพื่อเป็นแนว Buffer Zone ป้องกันผลกระทบด้านฝุ่นละอองและเสียงรบกวน ทั้งนี้ ทางโครงการได้จัดทำรายงานแผนและผลการดำเนินงานด้านการฟื้นฟูพื้นที่ทำเหมืองเสนอต่อสำนักงานนโยบายและแผนทรัพยากรธรรมชาติและสิ่งแวดล้อม กรมอุตสาหกรรมพื้นฐานและการเหมืองแร่ และหน่วยงานที่เกี่ยวข้องได้พิจารณา 	-	<ul style="list-style-type: none"> เอกสารแนบ 3 รูปที่ 2 เอกสารแนบ 4  <p>การปลูกต้นไม้เสริมพื้นที่เว้นการทำเหมืองด้านทิศใต้</p>  <p>การปลูกต้นไม้บนชั้นบันไดที่สิ้นสุดการทำเหมืองแล้ว</p>




เงื่อนไขตามมาตรการ	ผลการปฏิบัติตามมาตรการ	ปัญหา อุปสรรคที่ไม่สามารถปฏิบัติตามมาตรการ และแนวทางแก้ไข	เอกสารอ้างอิง
2. คุณภาพอากาศ			
<p>1. ให้ใช้เครื่องเจาะรุดที่มีอุปกรณ์เก็บฝุ่นติดไว้กับหัวเจาะ เพื่อป้องกันการฟุ้งกระจายของฝุ่นละอองขณะทำการเจาะรุด</p> <p>2. ให้ใช้หินเกล็ดอัดปิดรุดแทนหินฝุ่น เพื่อป้องกันการฟุ้งกระจายของฝุ่นละออง</p>	<ul style="list-style-type: none"> วิศวกรผู้ควบคุมการทำงานต้องมีการออกแบบให้นำเครื่องเจาะรุดที่มีอุปกรณ์เก็บฝุ่นติดไว้กับหัวเจาะมาใช้งานรุดหน้าเหมือง และใช้หินเกล็ดอัดปิดรุดแทนหินฝุ่น เพื่อป้องกันการฟุ้งกระจายของฝุ่นละออง 	-	<ul style="list-style-type: none"> เอกสารแนบ 3 รูปที่ 12  <p>เครื่องเจาะรุด</p>
<p>3. ควบคุมความเร็วรถบรรทุกขนส่งแร่ที่วิ่งไปมาระหว่างหน้าเหมืองถึงโรงโม่หิน ให้ใช้ความเร็วไม่เกิน 30 กิโลเมตรต่อชั่วโมง และการขนส่งหินออกสู่แหล่งรับซื้อภายนอกในช่วงถนนลาดยางระหว่างบ้านหนองรีนถึงบ้านเขาถ้ำกฤษให้ใช้ความเร็วไม่เกิน 40 กิโลเมตรต่อชั่วโมง โดยการติดตั้งป้ายเตือนไว้ริมเส้นทางให้เห็นอย่างชัดเจน</p>	<ul style="list-style-type: none"> ผู้ถือประทานบัตรได้กำหนดกฎระเบียบในการควบคุมความเร็วจัดทำป้ายจำกัดความเร็วของรถบรรทุกที่จะทำการขนส่งแร่ออกสู่แหล่งรับซื้อภายนอกในช่วงถนนลาดยางส่วนบุคคล และเส้นทางขนส่งแร่จากหน้าเหมืองถึงโรงโม่หิน ให้ใช้ความเร็วไม่เกิน 30 กิโลเมตรต่อชั่วโมง โดยติดตั้งไว้ริมเส้นทางขนส่งแร่ในบริเวณที่สามารถมองเห็นได้อย่างชัดเจน 	-	<ul style="list-style-type: none"> เอกสารแนบ 3 รูปที่ 9  <p>ป้ายจำกัดความเร็ว</p>



เงื่อนไขตามมาตรการ	ผลการปฏิบัติตามมาตรการ	ปัญหา อุปสรรคที่ไม่สามารถปฏิบัติตามมาตรการ และแนวทางแก้ไข	เอกสารอ้างอิง
4. ให้ฉีดพรมน้ำบนเส้นทางขนส่งแร่ระหว่างหน้าเหมืองถึงโรงโม่หิน และเส้นทางภายในบริเวณพื้นที่โรงโม่หิน ประมาณวันละ 4 ครั้ง หรือขึ้นอยู่กับสภาพอากาศในแต่ละวัน	<ul style="list-style-type: none"> การดำเนินโครงการได้มีมาตรการในการป้องกันและลดผลกระทบด้านการฟุ้งกระจายของฝุ่นละออง โดยการฉีดพรมน้ำบริเวณเส้นทางขนส่งแร่และบริเวณโรงโม่หินของโครงการ วันละ 3-4 ครั้ง หรือตามความเหมาะสมของสภาพภูมิอากาศในแต่ละวัน 	-	<ul style="list-style-type: none"> เอกสารแนบ 3 รูปที่ 13  <p>การฉีดพรมน้ำ</p>
5. กำหนดให้กำจัดฝุ่นละอองที่ตกค้างอยู่บนผิวถนนลาดยางที่ใช้ประโยชน์ร่วมกัน โดยจัดให้มีรถดูดฝุ่นละอองบนถนนลาดยาง ตั้งแต่ในช่วงบ้านหนองรีนถึงบริเวณบ้านเขาถ้ำกฤษร เป็นประจำทุกวันอย่างน้อยวันละ 1 ครั้ง	<ul style="list-style-type: none"> ผู้ถือประทานบัตรได้ร่วมกับผู้ประกอบการกลุ่มเหมืองแร่เขาสามง่ามในการทำความสะอาดเพื่อกำจัดฝุ่นละอองที่ตกค้างอยู่บนผิวถนนลาดยาง เป็นประจำทุกวันอย่างน้อย วันละ 1 ครั้ง 	-	<ul style="list-style-type: none"> เอกสารแนบ 3 รูปที่ 14  <p>การทำความสะอาดเส้นทางสัญจรภายในชุมชน</p>



เงื่อนไขตามมาตรการ	ผลการปฏิบัติตามมาตรการ	ปัญหา อุปสรรคที่ไม่สามารถปฏิบัติตามมาตรการ และแนวทางแก้ไข	เอกสารอ้างอิง
6. จัดทำระบบป้องกันผลกระทบสิ่งแวดล้อมบริเวณโรงโม่หิน ตามประกาศกรมอุตสาหกรรมพื้นฐานและการเหมืองแร่ โดยการจัดทำระบบปิดคลุมและระบบสเปรย์น้ำตามจุดต่างๆ ที่เกิดฝุ่นละออง	<ul style="list-style-type: none"> ผู้ถือประทานบัตรได้ปรับปรุงและจัดทำระบบป้องกันผลกระทบสิ่งแวดล้อมบริเวณโรงโม่หินให้เป็นไปตามประกาศกรมอุตสาหกรรมพื้นฐานและการเหมืองแร่ โดยมีรายละเอียดดังต่อไปนี้ 	-	<ul style="list-style-type: none"> เอกสารแนบ 3 รูปที่ 15
- ให้สร้างอาคารปิดคลุม 3 ด้าน และหลังคาสำหรับเครื่องบดชุดแรก (Primary Crusher) ยังรับหินใหญ่ (Hopper) และตะแกรงร่อนคัดเศษหิน ดินทราย (Vibrating Screen) พร้อมทั้งต้องติดตั้งเครื่องฉีดสเปรย์น้ำบริเวณปากยังรับหินใหญ่	- สร้างอาคารปิดคลุมยังรับหินใหญ่ อาคารปิดคลุมโรงโม่หิน ทั้ง 3 ด้าน พร้อมทั้งติดตั้งเครื่องฉีดสเปรย์น้ำบริเวณปากยังรับหินใหญ่		 <p>อาคารปิดคลุมโรงโม่หิน</p>
- เครื่องบดชุดที่ 2 (Secondary Crusher) เครื่องบดชุดที่ 3 (Tertiary Crusher) ตะแกรงร่อนคัดเศษหิน ดิน ทราย และตะแกรงร่อนคัดขนาดหินจะต้องมีฝาครอบหรืออุปกรณ์ปิดคลุม ป้องกันฝุ่น ต้องสร้างอาคารปิดคลุมเครื่องจักรอุปกรณ์ทั้งหมดอย่างมิดชิด	- สร้างอาคารปิดคลุมเครื่องบด และเครื่องจักรอุปกรณ์ทั้งหมดอย่างมิดชิด		 <p>อาคารปิดคลุมยังรับหินใหญ่</p>
- ระบบสายพานลำเลียง ต้องสร้างอุปกรณ์ปิดคลุมโดยตลอด พร้อมทั้งติดตั้งเครื่องฉีดสเปรย์น้ำบริเวณจุดต่างๆ ที่ก่อให้เกิดฝุ่นละอองภายนอกอาคารทุกจุด	- สร้างหลังคาปิดคลุมระบบสายพานลำเลียง และติดตั้งเครื่องฉีดสเปรย์น้ำบริเวณจุดต่างๆ ที่ก่อให้เกิดฝุ่นละออง		 <p>หลังคาปิดคลุมสายพานลำเลียง</p>




เงื่อนไขตามมาตรการ	ผลการปฏิบัติตามมาตรการ	ปัญหา อุปสรรคที่ไม่สามารถปฏิบัติ ตามมาตรการ และแนวทางแก้ไข	เอกสารอ้างอิง
- บริเวณปลายสายพานลำเลียงที่เทกองหินคัด ขนาดแล้ว ต้องติดตั้งเครื่องฉีดสเปรย์น้ำ หรือ เครื่องป้องกันฝุ่นในการเทกองหินคัดขนาดแล้ว	- ติดตั้งระบบสเปรย์น้ำบริเวณปลายสายพานลำเลียง		 <p>ระบบสเปรย์น้ำ</p>
- ปรับปรุงเส้นทางลำเลียงหินภายในโรงโม่หินเป็น ถนนลาดยาง หรือถนนคอนกรีต	- ปรับปรุงเส้นทางลำเลียงหินภายในโรงโม่หินเป็น ถนนหินบดอัดแน่น และบริเวณสำนักงานโครงการ เป็นถนนลาดยาง		
- ปรับปรุงพื้นที่เก็บกองหินเป็นลานคอนกรีตหรือ หินบดอัดแน่น	- ปรับปรุงลานเก็บกองหินเป็นลานหินบดอัดแน่น		
			 <p>ถนนบดอัดแน่น</p>
			 <p>ถนนลาดยาง</p>


เงื่อนไขตามมาตรการ	ผลการปฏิบัติตามมาตรการ	ปัญหา อุปสรรคที่ไม่สามารถปฏิบัติตามมาตรการ และแนวทางแก้ไข	เอกสารอ้างอิง
			 <p>ลานเก็บกองหิน</p>
<p>- ให้ใช้การฉีดพรมน้ำบริเวณลานเก็บกองหินที่คัดขนาดแล้ว และตามเส้นทางขนส่งพลเลียงหิน ในขณะที่เครื่องจักรและยานพาหนะทำงานอยู่ เพื่อป้องกันการฟุ้งกระจายของฝุ่น พร้อมทั้งทำความสะอาด เก็บกวาดฝุ่นละอองที่ตกค้างสะสมบริเวณพื้นที่โรงโม่หิน และเส้นทางลำเลียงขนส่งหิน อย่างน้อยสัปดาห์ละ 1 ครั้ง</p>	<p>- เตรียมรถสำหรับฉีดพรมน้ำบริเวณลานเก็บกองหิน และเส้นทางลำเลียงหินภายในโรงโม่หิน เพื่อป้องกันการฟุ้งกระจายของฝุ่น พร้อมทั้งทำความสะอาด เก็บกวาดฝุ่นละอองที่ตกค้างสะสมบริเวณพื้นที่โรงโม่หิน และเส้นทางลำเลียงขนส่งหิน อย่างน้อยสัปดาห์ละ 1 ครั้ง</p>	-	<p>● เอกสารแนบ 3 รูปที่ 13 และรูปที่ 14</p>  <p>การฉีดพรมน้ำ</p>  <p>การทำความสะอาดถนน</p>



เงื่อนไขตามมาตรการ	ผลการปฏิบัติตามมาตรการ	ปัญหา อุปสรรคที่ไม่สามารถปฏิบัติตามมาตรการ และแนวทางแก้ไข	เอกสารอ้างอิง
<ul style="list-style-type: none"> - มีระบบลานล้างล้อรถยนต์ที่มีประสิทธิภาพและทำการล้างล้อรถยนต์บรรทุกทุกคันก่อนออกนอกโรงโม่หิน 	<ul style="list-style-type: none"> - ได้จัดเตรียมจุดล้างล้อรถบรรทุกไว้บริเวณด้านหน้าทางเข้า-ออก พื้นที่โรงโม่หินของโครงการ โดยควบคุมให้รถยนต์หรือรถบรรทุกที่จะออกนอกพื้นที่โรงโม่หินต้องทำการล้างล้อทุกครั้ง 	-	<ul style="list-style-type: none"> ● เอกสารแนบ 3 รูปที่ 16  <p>จุดล้างล้อรถบรรทุก</p>
<ul style="list-style-type: none"> - ปลุกต้นไม้โตเร็วทรงสูงหนาแน่นที่ปิดกั้นทิศทางลมและเสียงตามความเหมาะสมของสภาพพื้นที่ตามแนวเขตพื้นที่โรงโม่หินโดยรอบ และปลูกเสริมบริเวณพื้นที่ว่าง พร้อมทั้งดูแลรักษาให้เจริญเติบโตอยู่เสมอ 	<ul style="list-style-type: none"> - มีการดูแลรักษาแนวต้นไม้ที่ปลูกไว้โดยรอบพื้นที่โรงโม่หินของโครงการให้มีการเจริญเติบโตที่ดีอยู่เสมอ เพื่อเป็นแนวปิดกั้นทิศทางลมและเสียง 	-	<ul style="list-style-type: none"> ● เอกสารแนบ 3 รูปที่ 17   <p>แนวต้นไม้โดยรอบพื้นที่โรงโม่หิน</p>

เงื่อนไขตามมาตรการ	ผลการปฏิบัติตามมาตรการ	ปัญหา อุปสรรคที่ไม่สามารถปฏิบัติ ตามมาตรการ และแนวทางแก้ไข	เอกสารอ้างอิง
<ul style="list-style-type: none"> - ดูแลบำรุงรักษาอาคารและอุปกรณ์ตลอดจนระบบป้องกันผลกระทบสิ่งแวดล้อมตลอดระยะเวลาทำงานอย่างเข้มงวด เพื่อไม่ปล่อยฝุ่นละอองเกินมาตรฐานตามประกาศกระทรวงวิทยาศาสตร์ เทคโนโลยีและสิ่งแวดล้อม เรื่อง กำหนดมาตรฐานควบคุมการปล่อยฝุ่นละอองจากโรงโม่บดหรือย่อยหิน ลงวันที่ 20 ธันวาคม 2539 	<ul style="list-style-type: none"> - ดูแลรักษาระบบป้องกันผลกระทบสิ่งแวดล้อมจากกิจกรรมการโม่ บด และย่อยหิน ให้สามารถใช้งานได้อย่างมีประสิทธิภาพ และเปิดใช้งานตลอดระยะเวลาที่ปฏิบัติงานอย่างเข้มงวด 	-	-
<ul style="list-style-type: none"> - รถบรรทุกที่ขนหินออกจากโรงโม่หิน จะต้องอยู่ในสภาพที่ดีไม่มีรอยรั่วให้หินร่วงหล่นได้ และมีผ้าใบปิดคลุมมิดชิด 	<ul style="list-style-type: none"> - ผู้ถือประทานบัตรได้ออกกฎระเบียบให้รถบรรทุกที่จะลำเลียงแร่ออกจากโรงโม่หิน ให้ปิดคลุมกระบะบรรทุกด้วยผ้าใบอย่างมิดชิด เพื่อป้องกันหินปลิวกระเด็นหรือร่วงหล่นลงสู่ผิวถนน โดยติดตั้งป้ายเตือนให้ปิดคลุมผ้าใบไว้ด้านหน้าทางเข้า-ออกพื้นที่โรงโม่หินไว้อย่างชัดเจน 	-	<ul style="list-style-type: none"> ● เอกสารแนบ 3 รูปที่ 18  <p>การปิดคลุมผ้าใบรถบรรทุก</p>  <p>ป้ายเตือนให้ปิดคลุมผ้าใบ</p>

เงื่อนไขตามมาตรการ	ผลการปฏิบัติตามมาตรการ	ปัญหา อุปสรรคที่ไม่สามารถปฏิบัติตามมาตรการ และแนวทางแก้ไข	เอกสารอ้างอิง
3. ระดับเสียง แรงสั่นสะเทือน และหินปลิว			
1. จำกัดความเร็วรถบรรทุกแร่ที่วิ่งระหว่างหน้าเหมืองกับโรงโม่หินให้ใช้ความเร็วไม่เกิน 30 กิโลเมตรต่อชั่วโมง โดยการอบรมพนักงานขับรถบรรทุกแร่ และติดป้ายเตือนริมเส้นทางให้สามารถมองเห็นได้อย่างชัดเจน	<ul style="list-style-type: none"> ผู้ถือประทานบัตรได้กำหนดกฎระเบียบในการควบคุมความเร็วจัดทำป้ายจำกัดความเร็วของรถบรรทุกที่จะทำการขนส่งแร่ออกสู่แหล่งรับซื้อภายนอกในช่วงถนนลาดยางส่วนบุคคล และเส้นทางขนส่งแร่จากหน้าเหมืองถึงโรงโม่หิน ให้ใช้ความเร็วไม่เกิน 30 กิโลเมตรต่อชั่วโมง โดยติดตั้งไว้ริมเส้นทางขนส่งแร่ในบริเวณที่สามารถมองเห็นได้อย่างชัดเจน 	-	<ul style="list-style-type: none"> เอกสารแนบ 3 รูปที่ 9  <p>ป้ายจำกัดความเร็ว</p>
2. ดูแลรักษาสภาพเครื่องจักรและอุปกรณ์ต่างๆ ให้อยู่ในสภาพที่สมบูรณ์สามารถใช้งานได้ตามปกติ เพื่อลดระดับเสียงจากการทำงานของเครื่องจักรต่างๆ	<ul style="list-style-type: none"> พนักงานซ่อมบำรุงของโครงการได้ดูแลและซ่อมแซมเครื่องจักรอุปกรณ์ต่างๆ ให้อยู่ในสภาพที่สมบูรณ์สามารถใช้งานได้ตามสภาพปกติ เพื่อลดระดับเสียงจากการทำงานของเครื่องจักร 	-	<ul style="list-style-type: none"> เอกสารแนบ 3 รูปที่ 19  <p>โรงซ่อมบำรุง</p>
3. ให้งดเว้นการทำเหมืองและการขนส่งแร่ออกจากพื้นที่โครงการในช่วงเวลากลางคืน ซึ่งเป็นเวลาพักผ่อนของราษฎรในชุมชนโดยทั่วไป โดยกำหนดช่วงเวลาทำงาน 8.30-17.30 นาฬิกา	<ul style="list-style-type: none"> ผู้ถือประทานบัตรได้ออกกฎระเบียบให้งดการทำเหมืองและกิจกรรมที่เกี่ยวข้องในช่วงเวลากลางคืน ซึ่งเป็นเวลาพักผ่อนของราษฎรในชุมชนที่อยู่ใกล้เคียง 	-	-

เงื่อนไขตามมาตรการ	ผลการปฏิบัติตามมาตรการ	ปัญหา อุปสรรคที่ไม่สามารถปฏิบัติตามมาตรการ และแนวทางแก้ไข	เอกสารอ้างอิง
4. กำหนดพื้นที่ขอบเขตพื้นที่เปิดทำเหมือง ให้มีระยะห่างจากอาคารสิ่งก่อสร้างภายในวัดถ้ำยอดทองระยะประมาณ 200 เมตร โดยการเว้นพื้นที่ทำเหมืองทางด้านทิศตะวันออกเฉียงเหนือ ระยะห่างจากแนวเขตประมาณ 50 เมตร	<ul style="list-style-type: none"> การดำเนินการทำเหมืองของโครงการได้มีการกำหนดขอบเขตพื้นที่เปิดทำเหมืองและพื้นที่เว้นการทำเหมืองไว้อย่างชัดเจน โดยเว้นพื้นที่ทำเหมืองจากแนวเขตแปลงประทานบัตรทางด้านทิศตะวันออกเฉียงเหนือที่อยู่ใกล้เคียงกับวัดถ้ำยอดทองในระยะ 50 เมตร และเว้นพื้นที่ไม่ทำเหมืองจากแนวเขตประทานบัตรทางด้านทิศตะวันตกเฉียงใต้ ในระยะ 10 เมตร 	-	<ul style="list-style-type: none"> เอกสารแนบ 3 รูปที่ 3   <p>พื้นที่เว้นการทำเหมืองระยะ 10 เมตร</p>  <p>พื้นที่เว้นการทำเหมืองระยะ 50 เมตร</p>

เงื่อนไขตามมาตรการ	ผลการปฏิบัติตามมาตรการ	ปัญหา อุปสรรคที่ไม่สามารถปฏิบัติตามมาตรการ และแนวทางแก้ไข	เอกสารอ้างอิง
5. กำหนดให้มีวิศวกรควบคุม หรือผู้ที่ผ่านการอบรมการใช้วัตถุระเบิดจากกรมอุตสาหกรรมพื้นฐานและการเหมืองแร่เป็นผู้ควบคุมการออกแบบการระเบิดให้มีความถูกต้องตามหลักวิชาการ	<ul style="list-style-type: none"> การดำเนินการทำเหมืองของโครงการได้มีวิศวกรควบคุมที่ผ่านการอบรมการใช้วัตถุระเบิดจากกรมอุตสาหกรรมพื้นฐานและการเหมืองแร่เป็นผู้ควบคุมการออกแบบการระเบิดให้มีความถูกต้องตามหลักวิชาการ 	-	<ul style="list-style-type: none"> เอกสารแนบ 3 รูปที่ 32  <p>บัตรวิศวกรควบคุมการทำเหมือง</p>
6. จัดทำบันทึกหรือรายงานการเจาะระเบิดไว้ตรวจสอบทุกครั้ง เพื่อใช้เป็นข้อมูลประกอบการวางแผนการเจาะระเบิดในครั้งต่อไป	<ul style="list-style-type: none"> วิศวกรผู้ควบคุมการทำเหมืองของโครงการได้จัดทำรายงานการเจาะระเบิดไว้ตรวจสอบทุกครั้ง เพื่อใช้เป็นข้อมูลประกอบการวางแผนการเจาะระเบิดในครั้งต่อไป พร้อมทั้งรายงานให้อุตสาหกรรมจังหวัดทราบเป็นประจำทุกเดือน 	-	-
7. ออกแบบการระเบิดแบบถ่วงเวลา โดยใช้แก๊ปไฟฟ้า ถ่วงเวลาแบบมิลลิวินาที และกำหนดให้ใช้ปริมาณวัตถุระเบิดสูงสุดไม่เกิน 68.94 กิโลกรัมต่อจังหวะถ่วง	<ul style="list-style-type: none"> วิศวกรผู้ควบคุมการทำเหมืองของโครงการได้ออกแบบการระเบิดแบบถ่วงเวลา โดยใช้แก๊ปไฟฟ้าถ่วงเวลาแบบมิลลิวินาที และกำหนดให้ใช้ปริมาณวัตถุระเบิดสูงสุดไม่เกิน 68.94 กิโลกรัมต่อจังหวะถ่วง 	-	-



เงื่อนไขตามมาตรการ	ผลการปฏิบัติตามมาตรการ	ปัญหา อุปสรรคที่ไม่สามารถปฏิบัติตามมาตรการ และแนวทางแก้ไข	เอกสารอ้างอิง
8. กำหนดให้ทำการระเบิดไม่เกินวันละ 1 ครั้ง ในช่วงเวลา 17.00-18.00 นาฬิกา และก่อนการระเบิดทุกครั้งจะต้องมีสัญญาณเสียงเตือนให้ได้ยินในรัศมี 500 เมตร	<ul style="list-style-type: none"> การดำเนินการทำเหมืองของโครงการได้ทำการระเบิดหินวันละ 1 ครั้ง ในช่วงเวลา 17.00-18.00 นาฬิกา และก่อนการระเบิดทุกครั้งได้มีสัญญาณเสียงเตือนให้ได้ยินในรัศมี 500 เมตร พร้อมทั้งติดตั้งป้ายเตือนช่วงเวลาระเบิดไว้ริมเส้นทางสัญจรบริเวณด้านหน้าพื้นที่โครงการ 	-	<ul style="list-style-type: none"> เอกสารแนบ 3 รูปที่ 7  <p>ป้ายเตือนเวลาระเบิดหิน</p>
9. ในการลดขนาดหินที่มีขนาดใหญ่กว่าปากโมให้ใช้วิธีการทุบย่อยด้วยเครื่อง Hydraulic Breaker เจาะกระแทก เพื่อให้หินก้อนมีขนาดเล็กลง โดยห้ามทำการระเบิดย่อย (Secondary Blasting) เป็นอันตราย	<ul style="list-style-type: none"> ในการลดขนาดหินที่มีขนาดใหญ่กว่าปากโมทางโครงการได้ใช้เครื่องเจาะกระแทกย่อยแร่ให้มีขนาดเล็กลงโดยไม่มีการระเบิดย่อยหิน 	-	<ul style="list-style-type: none"> เอกสารแนบ 3 รูปที่ 33  <p>รถเจาะกระแทกย่อยหิน</p>
10. กรณีเกิดความเสียหายแก่ทรัพย์สินของวัดถ้ำยอดทอง หรือสาธารณะประโยชน์ใดๆ ทางโครงการจะต้องรับผิดชอบในการชดเชยค่าเสียหายโดยไม่มีเงื่อนไข และจะต้องแจ้งให้หน่วยงานกำกับดูแลรับทราบ พร้อมทั้งปรับปรุงแผนการใช้วัตถุระเบิดให้ปลอดภัยในครั้งต่อไป	<ul style="list-style-type: none"> ในกรณีเกิดความเสียหายแก่ทรัพย์สินของวัดถ้ำยอดทอง หรือสาธารณะประโยชน์ใดๆ ผู้ถือประทานบัตรจะรับผิดชอบในการชดเชยค่าเสียหายโดยไม่มีเงื่อนไข และแจ้งให้หน่วยงานกำกับดูแลรับทราบ พร้อมทั้งปรับปรุงแผนการใช้วัตถุระเบิดให้ปลอดภัยในครั้งต่อไป 	-	-




เงื่อนไขตามมาตรการ	ผลการปฏิบัติตามมาตรการ	ปัญหา อุปสรรคที่ไม่สามารถปฏิบัติตามมาตรการ และแนวทางแก้ไข	เอกสารอ้างอิง
4. อุทกวิทยาและคุณภาพน้ำ			
1. ตรวจสอบและปรับปรุงสภาพคันทำนบดิน ระบายน้ำและบ่อดักตะกอนให้สามารถใช้งานหรือรองรับน้ำได้ดีอยู่เสมอ โดยการตรวจสอบความแข็งแรงของคันทำนบดินและชุดลอกตะกอนดินออกจากคูระบายน้ำและบ่อดักตะกอนปีละ 1 ครั้ง	<ul style="list-style-type: none"> ผู้ถือประทานบัตรได้มีการตรวจสอบและปรับปรุงคันทำนบดินและคูระบายน้ำให้สามารถใช้งานและรองรับน้ำได้อย่างมีประสิทธิภาพตลอดระยะดำเนินการทำเหมือง 	-	-
2. ห้ามระบายน้ำออกจากบ่อเหมือง และหากมีการนำไปใช้ประโยชน์ในด้านต่างๆ จะต้องพิจารณาผลการตรวจวัดคุณภาพน้ำก่อน หากพบว่าน้ำมีคุณภาพไม่อยู่ในเกณฑ์มาตรฐานกำหนด จะต้องห้ามนำไปใช้ประโยชน์โดยเด็ดขาด พร้อมทั้งติดป้ายแจ้งเตือนให้สามารถมองเห็นได้อย่างชัดเจน	<ul style="list-style-type: none"> ทางโครงการได้ดำเนินการติดตามตรวจสอบคุณภาพน้ำในบ่อรับน้ำขุมเหมืองอย่างสม่ำเสมอ หากพบว่าคุณภาพน้ำมีค่าไม่อยู่ในเกณฑ์มาตรฐานคุณภาพน้ำผิวดิน จะติดป้ายเตือนห้ามนำอย่างชัดเจน และจะไม่มีการระบายน้ำออกจากบ่อเหมืองออกสู่ภายนอกโดยเด็ดขาด 	-	-
5. ธรณีวิทยา/หลุมยุบ และหินถล่ม			
1. ในระหว่างการทำเหมืองหากพบว่าในพื้นที่ปฏิบัติการมีแนวโน้มหรือความเสี่ยงว่าจะมีโพรงขนาดใหญ่ เช่น มีเสียงดังก้องจากเนื้อหิน เป็นต้น ต้องมีการตรวจสอบทางธรณีฟิสิกส์ เช่น การวัดค่าความต้านทานไฟฟ้า เพื่อพิสูจน์ความเป็นโพรง จากนั้นให้ดำเนินการกันเขตเป็นพื้นที่อันตรายโดยทำสัญลักษณ์หรือแสดงเขตให้เห็นอย่างชัดเจน และห้ามบุคคลที่ไม่เกี่ยวข้องหรือเครื่องจักรที่มีน้ำหนัก	<ul style="list-style-type: none"> วิศวกรผู้ควบคุมของโครงการได้จัดคนงานให้เข้าไปตรวจสอบเสถียรภาพของหน้าเหมืองทุกครั้งก่อนที่จะเข้าไปปฏิบัติงานบริเวณหน้าเหมืองในแต่ละวัน โดยสังเกตจากสิ่งบอกเหตุที่มักเกิดขึ้นก่อนการพังทลายของหน้าเหมือง หากพบสิ่งบอกเหตุที่อาจก่อให้เกิดความไม่เสถียรภาพของหน้าเหมือง วิศวกรผู้ควบคุมการทำเหมืองจะสั่งให้พนักงานหลีกเลี่ยงการปฏิบัติงานในบริเวณดังกล่าวแล้ว 	-	-



เงื่อนไขตามมาตรการ	ผลการปฏิบัติตามมาตรการ	ปัญหา อุปสรรคที่ไม่สามารถปฏิบัติ ตามมาตรการ และแนวทางแก้ไข	เอกสารอ้างอิง
มากเข้าไปในบริเวณดังกล่าว พร้อมทั้งทำการตรวจสอบ ความปลอดภัยโดยวิศวกรควบคุมที่รับผิดชอบการ ทำเหมืองของโครงการให้เรียบร้อย ก่อนดำเนินการ ทำเหมืองในบริเวณดังกล่าวต่อไป	ดำเนินการวิเคราะห์เสถียรภาพของหน้าเหมืองโดย ละเอียด เพื่อประเมินว่าการทำงานในบริเวณ ดังกล่าวมีความปลอดภัยหรือไม่ หากไม่มีความ ปลอดภัยจะดำเนินการปรับปรุงความลาดชันของ หน้าเหมืองให้อยู่ในสภาพที่ปลอดภัยก่อนเข้าไป ทำงาน		
2. ให้มีวิศวกรควบคุม หรือผู้ที่ผ่านการอบรมการใช้ วัตถุระเบิดจากกรมอุตสาหกรรมพื้นฐานและการ เหมืองแร่เป็นผู้ควบคุม การออกแบบระเบิดให้มี ความถูกต้องตามหลักวิชาการ โดยกำหนดให้ใช้ ปริมาณวัตถุระเบิดสูงสุดไม่เกิน 68.94 กิโลกรัมต่อ จังหวะถ่วง	<ul style="list-style-type: none"> ผู้ถือประทานบัตรได้จัดหาวิศวกรผู้ควบคุมการทำ เหมืองที่ผ่านการอบรมการใช้วัตถุระเบิดจากกรม อุตสาหกรรมพื้นฐานและการเหมืองแร่เป็นผู้ควบคุม การออกแบบการระเบิดให้มีความถูกต้องตามหลัก วิชาการ โดยใช้ปริมาณวัตถุระเบิดสูงสุดไม่เกิน 68.94 กิโลกรัมต่อจังหวะถ่วง 	-	-
3. ให้วิศวกรควบคุมทำการตรวจสอบลักษณะโครงสร้าง ทางธรณีวิทยา บริเวณจุดเสี่ยงที่จะเกิดหินถล่ม บริเวณวัดถ้ำยอดทอง โดยรายงานการตรวจสอบ จะต้องประกอบด้วยลักษณะการวางตัวของชั้นหิน รูปถ่าย วันเวลาที่ทำการตรวจสอบ เพื่อใช้ตรวจสอบ การเคลื่อนตัวของชั้นหินระหว่างการทำเหมือง ซึ่งกำหนดให้ทำการตรวจสอบทุกๆ 1 เดือน จนตลอด อายุประทานบัตร	<ul style="list-style-type: none"> วิศวกรผู้ควบคุมการทำเหมืองของโครงการได้ทำการ ตรวจสอบลักษณะโครงสร้างทางธรณีวิทยบริเวณ จุดเสี่ยงที่จะเกิดหินถล่มบริเวณวัดถ้ำยอดทองอย่าง ต่อเนื่อง 	-	-

เงื่อนไขตามมาตรการ	ผลการปฏิบัติตามมาตรการ	ปัญหา อุปสรรคที่ไม่สามารถปฏิบัติตามมาตรการ และแนวทางแก้ไข	เอกสารอ้างอิง
4. กำหนดให้วิศวกรควบคุมตรวจสอบความผิดปกติที่เป็นสิ่งบอกเหตุที่จะเกิดก่อนการพังทลายของชั้นหิน เช่น สังเกตร่องรอยการไหลของน้ำบริเวณผิวดิน รอยแยกบริเวณหน้าผา พื้นดินบริเวณด้านล่างหน้าผามีการโป่งบวม มีเศษวัสดุหินหล่นลงมาตามรอยแตกของหน้าผา การเคลื่อนตัวของชั้นหินเมื่อตรวจสอบพบแล้วให้หยุดดำเนินการทำเหมืองทันที พร้อมทั้งแจ้งสำนักงานอุตสาหกรรมจังหวัดราชบุรีเพื่อตรวจสอบและปฏิบัติตามข้อเสนอแนะอย่างเคร่งครัด	<ul style="list-style-type: none"> วิศวกรผู้ควบคุมของโครงการได้จัดคนงานให้เข้าไปตรวจสอบเสถียรภาพของหน้าเหมืองทุกครั้งก่อนที่จะเข้าไปปฏิบัติงานบริเวณหน้าเหมืองในแต่ละวัน โดยสังเกตจากสิ่งบอกเหตุที่มักเกิดขึ้นก่อนการพังทลายของหน้าเหมือง หากพบสิ่งบอกเหตุที่อาจก่อให้เกิดความไม่มีเสถียรภาพของหน้าเหมือง วิศวกรผู้ควบคุมการทำเหมืองจะสั่งให้พนักงานหลีกเลี่ยงการปฏิบัติงานในบริเวณดังกล่าวแล้วดำเนินการวิเคราะห์เสถียรภาพของหน้าเหมืองโดยละเอียด เพื่อประเมินว่าการทำงานในบริเวณดังกล่าวมีความปลอดภัยหรือไม่หากไม่มีความปลอดภัยจะดำเนินการปรับปรุงความลาดชันของหน้าเหมืองให้อยู่ในสภาพที่ปลอดภัยก่อนเข้าไปทำงาน 	-	-
5. เสริมสร้างความรู้ให้กับพระสงฆ์วัดถ้ำยอดทอง ในการตรวจสอบความผิดปกติที่เป็นสิ่งบอกเหตุที่จะเกิดก่อนการพังทลายของชั้นหิน เช่น สังเกตร่องรอยการไหลของน้ำบริเวณผิวดิน รอยแยกบริเวณหน้าผา พื้นดินบริเวณด้านล่างหน้าผามีการโป่งบวม มีเศษวัสดุเศษหินหล่นลงมาตามรอยแตกของหน้าผา การเคลื่อนตัวของชั้นหิน เป็นต้น เพื่อจะได้ระมัดระวัง หรือหลีกเลี่ยงการใช้พื้นที่เสี่ยงหินหล่น และให้รีบแจ้งวิศวกรควบคุมเหมืองเข้ามาตรวจสอบโดยทันที	<ul style="list-style-type: none"> ทางโครงการได้มีการเสริมสร้างความรู้ให้กับพระสงฆ์วัดถ้ำยอดทอง ในการตรวจสอบความผิดปกติที่เป็นสิ่งบอกเหตุที่จะเกิดก่อนการพังทลายของชั้นหิน เพื่อจะได้ระมัดระวัง หรือหลีกเลี่ยงการใช้พื้นที่ในบริเวณพื้นที่เสี่ยงหินหล่น และให้รีบแจ้งวิศวกรควบคุมเหมืองเข้ามาตรวจสอบโดยทันที 	-	-



เงื่อนไขตามมาตรการ	ผลการปฏิบัติตามมาตรการ	ปัญหา อุปสรรคที่ไม่สามารถปฏิบัติ ตามมาตรการ และแนวทางแก้ไข	เอกสารอ้างอิง
ทรัพยากรสิ่งแวดล้อมทางชีวภาพ			
1. ทรัพยากรป่าไม้/ สัตว์ป่า			
1. ดูแลรักษาสภาพป่าไม้เดิมบริเวณพื้นที่เว้นการทำเหมืองหรือบริเวณพื้นที่ที่ยังไม่เกี่ยวข้องกับการทำเหมือง	<ul style="list-style-type: none"> การดำเนินโครงการได้มีการรักษาแนวต้นไม้เดิมที่มีอยู่ในบริเวณพื้นที่เว้นการทำเหมือง พร้อมทั้งปลูกต้นไม้เสริมในพื้นที่ที่สามารถดำเนินการได้ สำหรับบริเวณพื้นที่ที่ยังเดินหน้าเหมืองไปไม่ถึงจะยังคงรักษาสภาพพื้นที่เดิมไว้ให้มากที่สุด 	-	-
2. การแผ้วถางป่าหรือการตัดไม้เพื่อเปิดขยายหน้าเหมืองควรดำเนินการเฉพาะในบริเวณพื้นที่จำเป็นเท่านั้น	<ul style="list-style-type: none"> การดำเนินโครงการได้มีการแผ้วถางป่าและตัดฟันต้นไม้เพื่อเปิดขยายหน้าเหมืองเฉพาะในบริเวณพื้นที่ที่จำเป็นเท่านั้น พร้อมทั้งดูแลแนวต้นไม้ในพื้นที่ที่ยังเดินหน้าเหมืองไม่ถึงให้คงอยู่ในสภาพธรรมชาติเดิมเพื่อลดการเปลี่ยนแปลงทัศนียภาพอย่างรวดเร็ว 	-	-
คุณค่าการใช้ประโยชน์ของมนุษย์			
1. การคมนาคม			
1. ให้อบรมพนักงานขับรถบรรทุกแร่ให้ขับรถด้วยความระมัดระวัง มีมารยาทในการใช้รถใช้ถนน และปฏิบัติตามกฎหมายการจราจรอย่างเคร่งครัด ถ้าหากมีการฝ่าฝืนจะต้องมีบทลงโทษอย่างเข้มงวด	<ul style="list-style-type: none"> ผู้ถือประทานบัตรได้มีการจัดอบรมให้ความรู้ในเรื่องกฎหมายจราจร และมารยาทในการใช้รถใช้ถนนให้กับพนักงานของโครงการอย่างสม่ำเสมอ พร้อมทั้งกำหนดบทลงโทษสำหรับพนักงานที่ฝ่าฝืนกฎ 	-	-



เงื่อนไขตามมาตรการ	ผลการปฏิบัติตามมาตรการ	ปัญหา อุปสรรคที่ไม่สามารถปฏิบัติตามมาตรการ และแนวทางแก้ไข	เอกสารอ้างอิง
	จราจร หรือก่อความเดือดร้อนแก่ผู้ร่วมใช้เส้นทางไว้อย่างเคร่งครัด		
2. ควบคุมความเร็วรถบรรทุกขนส่งแร่ที่วิ่งไปมา ระหว่างหน้าเหมืองถึงโรงโม่หินให้ใช้ความเร็วไม่เกิน 30 กิโลเมตรต่อชั่วโมง และการขนส่งหินออกสู่แหล่งรับซื้อภายนอกในช่วงถนนลาดยางส่วนบุคคล และเส้นทางขนส่งแร่จากหน้าเหมืองถึงโรงโม่หิน ให้ใช้ความเร็วไม่เกิน 30 กิโลเมตรต่อชั่วโมง โดยการจัดทำป้ายจำกัดความเร็วติดตั้งไว้ริมเส้นทางขนส่งแร่ในบริเวณที่สามารถมองเห็นได้อย่างชัดเจน	<ul style="list-style-type: none"> ผู้ถือประทานบัตรได้กำหนดกฎระเบียบในการควบคุมความเร็วของรถบรรทุกที่จะทำการขนส่งแร่ออกสู่แหล่งรับซื้อภายนอกในช่วงถนนลาดยางส่วนบุคคล และเส้นทางขนส่งแร่จากหน้าเหมืองถึงโรงโม่หิน ให้ใช้ความเร็วไม่เกิน 30 กิโลเมตรต่อชั่วโมง โดยจัดทำป้ายจำกัดความเร็วติดตั้งไว้ริมเส้นทางขนส่งแร่ในบริเวณที่สามารถมองเห็นได้อย่างชัดเจน 	-	<ul style="list-style-type: none"> เอกสารแนบ 3 รูปที่ 9  <p>ป้ายจำกัดความเร็ว</p>
3. ให้ความค้ำน้ำหนักรถบรรทุกไม่ให้เกินพิกัดน้ำหนัก ที่กฎหมายกำหนดเพื่อป้องกันการชำรุดเสียหายของเส้นทางเร็วกว่าที่ควรจะเป็นและป้องกันการเกิดอุบัติเหตุ	<ul style="list-style-type: none"> ผู้ถือประทานบัตรได้มีข้อกำหนดในการควบคุมน้ำหนักรถบรรทุกที่จะขนส่งแร่ออกจากโรงโม่หินไม่ให้เกินพิกัดที่กฎหมายกำหนด โดยควบคุมให้ชั่งน้ำหนักรถบรรทุกบริเวณจุดชั่งน้ำหนักก่อนออกจากโรงโม่หินทุกครั้ง เพื่อป้องกันการชำรุดเสียหายของเส้นทางเร็วกว่าที่ควรจะเป็นและป้องกันการเกิดอุบัติเหตุ 	-	<ul style="list-style-type: none"> เอกสารแนบ 3 รูปที่ 20  <p>จุดชั่งน้ำหนักรถบรรทุก</p>
4. ให้ตรวจสอบเช็คสภาพรถยนต์ เช่น ระบบห้ามล้อ ระบบไฟฟ้า การทำงานของเครื่องยนต์ ระบบเกียร์ พร้อมทั้งตัวถังรถและอื่นๆ ให้อยู่ในสภาพที่ใช้งานได้ดี และปลอดภัยอยู่เสมอ	<ul style="list-style-type: none"> พนักงานขับรถบรรทุกของโครงการได้มีการตรวจเช็คสภาพรถยนต์ ให้อยู่ในสภาพที่พร้อมใช้งานได้ดีและปลอดภัยอยู่เสมอ 	-	-




เงื่อนไขตามมาตรการ	ผลการปฏิบัติตามมาตรการ	ปัญหา อุปสรรคที่ไม่สามารถปฏิบัติตามมาตรการ และแนวทางแก้ไข	เอกสารอ้างอิง
5. ให้ดูแลเส้นทางขนส่งแร่ให้อยู่ในสภาพพร้อมใช้งานได้ดีอยู่เสมอหากเกิดการชำรุดเสียหาย ทางโครงการต้องซ่อมแซมโดยปรับปรุงเส้นทางดังกล่าวทันที	<ul style="list-style-type: none"> ผู้ถือประทานบัตรได้ร่วมกับผู้ประกอบการในกลุ่มเหมืองแร่เขาสามง่ามในการดูแลและซ่อมแซมเส้นทางขนส่งแร่ช่วงจากพื้นที่โครงการถึงโรงโม่หิน และทางหลวงชนบทบ้านห้วยไผ่-บ้านเขาถ้ำกู่ญชร ถึงทางหลวงหมายเลข 3208 และทางหลวงชนบทบ้านหนองข่อย-บ้านหนองรีนถึงทางหลวงหมายเลข 3337 ให้อยู่ในสภาพพร้อมใช้งานได้ดีอยู่เสมอ 	-	<ul style="list-style-type: none"> เอกสารแนบ 3 รูปที่ 21  <p>ทางหลวงชนบทหมายเลข 3208</p>  <p>ทางหลวงชนบทหมายเลข 3337</p>  <p>ถนนลาดยางส่วนบุคคลของกลุ่มโรงโม่</p>


เงื่อนไขตามมาตรการ	ผลการปฏิบัติตามมาตรการ	ปัญหา อุปสรรคที่ไม่สามารถปฏิบัติตามมาตรการ และแนวทางแก้ไข	เอกสารอ้างอิง
6. การขนส่งแร่จากโรงโม่หินไปยังแหล่งรับซื้อภายนอก ทุกครั้ง จะต้องทำการปิดคลุมแร่ด้วยผ้าใบให้มิดชิด และล้างล้อทุกครั้ง ทั้งนี้ เพื่อป้องกันการตกหล่นของ แร่และการฟุ้งกระจายของฝุ่นละออง	<ul style="list-style-type: none"> ผู้ถือประทานบัตรได้ออกกฎระเบียบให้รถบรรทุกที่จะ ลำเลียงแร่ออกจากโรงโม่หิน ให้ปิดคลุมกระบะ บรรทุกด้วยผ้าใบอย่างมิดชิด เพื่อป้องกันหินปลิว กระเด็นหรือร่วงหล่นลงสู่ผิวถนน โดยติดตั้งป้าย เตือนให้ปิดคลุมผ้าใบไว้ด้านหน้าทางเข้า-ออกพื้นที่ โรงโม่หินให้เห็นอย่างชัดเจน 	-	<ul style="list-style-type: none"> เอกสารเนบ 3 รูปที่ 18  <p>การปิดคลุมผ้าใบรถบรรทุก</p>  <p>ป้ายเตือนให้ปิดคลุมผ้าใบ</p>
7. ให้จัดทำโปสเตอร์และแผ่นพับเพื่อประชาสัมพันธ์ มาตรการป้องกันและแก้ไขผลกระทบด้านการ คมนาคมขนส่งแร่ เพื่อเผยแพร่ที่องค์การบริหาร ส่วนตำบล เทศบาล หรือที่ทำการชุมชน ให้ประชาชน ได้รับทราบ	<ul style="list-style-type: none"> ผู้ถือประทานบัตรได้ประชาสัมพันธ์มาตรการป้องกัน และแก้ไขผลกระทบด้านการคมนาคมขนส่งแร่ ให้กับองค์การบริหารส่วนตำบล เทศบาล และที่ทำการ ชุมชนให้ประชาชนได้รับทราบ 	-	-



เงื่อนไขตามมาตรการ	ผลการปฏิบัติตามมาตรการ	ปัญหา อุปสรรคที่ไม่สามารถปฏิบัติตามมาตรการ และแนวทางแก้ไข	เอกสารอ้างอิง
คุณค่าต่อคุณภาพชีวิต			
1. เศรษฐกิจและสังคม			
1. ให้มีการจ้างแรงงานในท้องถิ่นให้มากที่สุด และให้อัตรากำลังเป็นไปตามประกาศกรมสวัสดิการและคุ้มครองแรงงาน	<ul style="list-style-type: none"> ผู้ถือประทานบัตรได้พิจารณาจ้างแรงงานในท้องถิ่นเป็นหลัก โดยจะพิจารณาจากความรู้ความเชี่ยวชาญให้เหมาะสมกับงานที่ต้องปฏิบัติ เพื่อประสิทธิภาพและความปลอดภัยในการทำงาน 	-	-
2. ให้ความร่วมมือกับชุมชน เพื่อพัฒนาสภาพความเป็นอยู่ของชุมชน และพัฒนาระบบสาธารณูปโภคต่างๆ ให้ดี	<ul style="list-style-type: none"> ผู้ถือประทานบัตรได้มีนโยบายในการสนับสนุนและให้ความร่วมมือกับผู้นำชุมชนในการพัฒนาสภาพความเป็นอยู่ของชุมชน และพัฒนาระบบสาธารณูปโภคต่างๆ ให้ดีขึ้น 	-	-
2. การมีส่วนร่วมของประชาชน			
1. ให้ประชาสัมพันธ์ข้อมูลเกี่ยวกับมาตรการป้องกันและแก้ไขผลกระทบสิ่งแวดล้อมในประเด็นต่างๆ ที่ประชาชนวิตกกังวล	<ul style="list-style-type: none"> ผู้ถือประทานบัตรได้ประชาสัมพันธ์ข้อมูลเกี่ยวกับมาตรการป้องกันและแก้ไขผลกระทบสิ่งแวดล้อมในประเด็นต่างๆ ให้กับประชาชนได้รับทราบ เพื่อลดข้อวิตกกังวลของประชาชนที่เกี่ยวกับการทำเหมืองที่จะเกิดขึ้นภายหลังได้รับอนุญาตเปิดการทำเหมือง 	-	-
2. ให้สร้างความสัมพันธ์อันดีระหว่างโครงการกับประชาชนผ่านการเข้าร่วมกิจกรรมต่างๆ ภายในชุมชน เช่น การบริจาคสิ่งของ การส่งเสริมด้านการกีฬา ทำนุ	<ul style="list-style-type: none"> ผู้ถือประทานบัตรได้มีนโยบายในการสนับสนุนและให้ความร่วมมือกับผู้นำชุมชนในการพัฒนาสภาพความเป็นอยู่ของชุมชน และพัฒนาระบบสาธารณูปโภค 	-	-

เงื่อนไขตามมาตรการ	ผลการปฏิบัติตามมาตรการ	ปัญหา อุปสรรคที่ไม่สามารถปฏิบัติตามมาตรการ และแนวทางแก้ไข	เอกสารอ้างอิง
บำรุงศาสนา และปรับปรุงซ่อมแซมเส้นทางคมนาคมภายในชุมชน เป็นต้น	ต่างๆ ให้ดีขึ้น เพื่อเป็นการสร้างความสัมพันธ์อันดีระหว่างโครงการกับประชาชน		
3. ให้ดำเนินการประชาสัมพันธ์ข้อมูลเกี่ยวกับโครงการในประเด็นการปฏิบัติตามมาตรการป้องกันและแก้ไขผลกระทบสิ่งแวดล้อม ผลการติดตามตรวจสอบผลกระทบสิ่งแวดล้อม และผลการตรวจสอบข้อร้องเรียน (ถ้ามี) เพื่อให้ประชาชนร่วมแสดงความคิดเห็น และนำข้อมูลไปปรับปรุงมาตรการต่อไป	<ul style="list-style-type: none"> ผู้ถือประทานบัตรได้ดำเนินการประชาสัมพันธ์ข้อมูลเกี่ยวกับโครงการ ในประเด็นการปฏิบัติตามมาตรการป้องกันและแก้ไขผลกระทบสิ่งแวดล้อม และผลการติดตามตรวจสอบผลกระทบสิ่งแวดล้อม โดยติดประกาศไว้ที่บริเวณโรงพยาบาลส่งเสริมสุขภาพประจำตำบลอ่างหิน โรงพยาบาลส่งเสริมสุขภาพประจำตำบลทุ่งหลวง และบริเวณสำนักงานโรงงานของโครงการ เพื่อให้ประชาชนร่วมแสดงความคิดเห็น และนำข้อมูลไปปรับปรุงมาตรการต่อไป 	-	<ul style="list-style-type: none"> เอกสารแนบ 3 รูปที่ 22  <p>โรงพยาบาลส่งเสริมสุขภาพประจำตำบลอ่างหิน</p>  <p>โรงพยาบาลส่งเสริมสุขภาพประจำตำบลทุ่งหลวง</p>




เงื่อนไขตามมาตรการ	ผลการปฏิบัติตามมาตรการ	ปัญหา อุปสรรคที่ไม่สามารถปฏิบัติตามมาตรการ และแนวทางแก้ไข	เอกสารอ้างอิง
			 <p>สำนักงานโรงโม่หินของโครงการ</p>
4. ให้จัดสรรงบประมาณเพื่อเป็นทุนการศึกษาให้แก่โรงเรียนในชุมชนที่ตั้งโครงการตามแผนความรับผิดชอบต่อสังคม ในเขตพื้นที่ชุมชนใกล้เคียง	<ul style="list-style-type: none"> ผู้ถือหุ้นประธานบัตรได้จัดสรรงบประมาณเพื่อเป็นทุนการศึกษาให้แก่โรงเรียนในชุมชนที่ตั้งโครงการ ตามแผนความรับผิดชอบต่อสังคมในพื้นที่ชุมชนใกล้เคียง 	-	-
5. ให้ดำเนินการตามมาตรการป้องกันข้อพิพาทของประชาชนในด้านต่างๆ อย่างเคร่งครัด ได้แก่	<ul style="list-style-type: none"> การดำเนินโครงการได้ปฏิบัติตามมาตรการป้องกันและแก้ไขผลกระทบด้านต่างๆ ในส่วนที่สามารถดำเนินการได้ เพื่อป้องกันข้อพิพาทของประชาชนอย่างเคร่งครัด ดังนี้ 	-	-
<ul style="list-style-type: none"> ให้ปรับปรุงมาตรการกำจัดฝุ่นละอองบริเวณโรงโม่หินและเข้มนวดในการคัดพรมน้ำขณะบด และย่อยหิน และการใช้รถคัดพรมน้ำตามแนวเส้นทางลำเลียงภายในบริเวณโรงโม่หิน จะต้องดำเนินการอย่างต่อเนื่องตลอดเวลาที่มีการปฏิบัติงาน 	<ul style="list-style-type: none"> ในการดำเนินกิจกรรมการไม่ บด และย่อยหินของโครงการได้มีการปรับปรุงและจัดทำระบบป้องกันผลกระทบสิ่งแวดล้อมบริเวณโรงโม่หินให้เป็นไปตามประกาศกรมอุตสาหกรรมพื้นฐานและการเหมืองแร่ไว้แล้ว 	-	<ul style="list-style-type: none"> เอกสารแนบ 3 รูปที่ 15  <p>อาคารปิดคลุมโรงโม่หิน</p>


เงื่อนไขตามมาตรการ	ผลการปฏิบัติตามมาตรการ	ปัญหา อุปสรรคที่ไม่สามารถปฏิบัติตามมาตรการ และแนวทางแก้ไข	เอกสารอ้างอิง
			<div><p>อาคารปิดคลุมยังรับหินใหญ่</p></div> <div><p>หลังคาปิดคลุมสายพานลำเลียง</p></div> <div><p>ระบบสเปรย์น้ำ</p></div>


เงื่อนไขตามมาตรการ	ผลการปฏิบัติตามมาตรการ	ปัญหา อุปสรรคที่ไม่สามารถปฏิบัติ ตามมาตรการ และแนวทางแก้ไข	เอกสารอ้างอิง
- ให้มีกิจกรรมการทำเหมืองบริเวณพื้นที่ทำเหมือง และโรงโม่หินเฉพาะช่วงเวลากลางวัน	- การดำเนินการทำเหมืองและการโม่ บด และย่อย หินได้ดำเนินการเฉพาะในช่วงเวลากลางวันเท่านั้น	-	-
- ให้พนักงานขับรถขนส่งแร่ขับเคลื่อนด้วยความระมัดระวัง โดยเฉพาะในช่วงที่ผ่านบริเวณชุมชนเนื่องจาก เส้นทางดังกล่าวมีผู้ประกอบการโรงโม่หินจำนวน หลายรายใช้ร่วมกันอยู่ โดยการจำกัดความเร็ว ของรถบรรทุกช่วงที่ผ่านชุมชน และการฉีดพรม น้ำบริเวณถนนให้มากขึ้น	- ผู้ถือประทานบัตรได้จัดอบรมให้ความรู้ในเรื่อง กฎหมายจราจร และมารยาทในการใช้รถใช้ถนน ให้กับพนักงานของโครงการอย่างสม่ำเสมอ พร้อม ทั้งกำหนดบทลงโทษสำหรับพนักงานที่ฝ่าฝืนกฎ จราจร หรือก่อความเดือดร้อนแก่ผู้ร่วมใช้เส้นทาง ไว้อย่างเคร่งครัด	-	-
- ให้ทำเหมืองเฉพาะขอบเขตพื้นที่ที่ขอประทานบัตร โดยไม่มีการขยายขอบเขตการทำเหมืองออกนอก เขตประทานบัตรที่ขอไว้แต่อย่างใด	- วิศวกรผู้ควบคุมการทำเหมืองได้วางแผนเปิด ดำเนินการทำเหมืองเฉพาะในขอบเขตพื้นที่ที่ขอ ประทานบัตรเท่านั้น ทั้งนี้ ได้มีการติดตั้งป้ายแสดง ขอบเขตพื้นที่โครงการไว้ด้านหน้าพื้นที่ประทานบัตร	-	<p>● เอกสารแนบ 3 รูปที่ 23</p>  <p>ป้ายแสดงขอบเขตและข้อมูล โครงการ</p>


เงื่อนไขตามมาตรการ	ผลการปฏิบัติตามมาตรการ	ปัญหา อุปสรรคที่ไม่สามารถปฏิบัติตามมาตรการ และแนวทางแก้ไข	เอกสารอ้างอิง
<p>- ให้ร่วมมือกับกลุ่มผู้ประกอบการเหมืองหินและโรงโม่หินบริเวณนี้ขุดลอกคูระบายน้ำบริเวณริมเส้นทางส่วนบุคคลของกลุ่มโรงโม่หินเป็นประจำ เพื่อเปิดทางน้ำให้ระบายเร็วขึ้น</p>	<p>- ผู้ถือประทานบัตรได้ให้ความร่วมมือกับผู้ประกอบการเหมืองหินและโรงโม่หินในกลุ่มเขาสามง่ามขุดลอกคูระบายน้ำบริเวณริมเส้นทางส่วนบุคคลของกลุ่มโรงโม่หินเป็นประจำ เพื่อเปิดทางน้ำให้ระบายเร็วขึ้น ซึ่งปัจจุบันคูระบายน้ำบริเวณริมเส้นทางส่วนบุคคลด้านหน้าโรงโม่หินของโครงการอยู่ในสภาพที่สามารถระบายน้ำได้อย่างมีประสิทธิภาพ</p>	-	<p>● เอกสารแนบ 3 รูปที่ 24</p>  <p>คูระบายน้ำสาธารณะด้านหน้าโรงโม่หิน</p>
<p>- ทำการระเบิดแร่เป็นเวลา คือช่วงเวลา 17.00-18.00 นาฬิกา หากมีผลกระทบเกิดขึ้นต่อพื้นที่เกษตรกรรม โครงการจะรีบทำการแก้ไขและรับผิดชอบความเสียหายที่เกิดขึ้นอย่างเป็นธรรม</p>	<p>- ทางโครงการได้ทำการระเบิดหน้าเหมืองเพื่อผลิตแร่วันละ 1 ครั้ง ในช่วงเวลา 17.00-18.00 นาฬิกา โดยก่อนการระเบิดทุกครั้งจะมีการเปิดสัญญาณเสียงเตือนให้ได้ยินในระยะรัศมี 500 เมตร และติดตั้งป้ายเตือนระยะเวลาทำการระเบิดไว้ริมเส้นทางในบริเวณที่ผู้สัญจรไปมาสามารถมองเห็นได้อย่างชัดเจน ในกรณีที่มีผู้ได้รับผลกระทบจากการใช้วัตถุระเบิดของโครงการ วิศวกรผู้ควบคุมการทำเหมืองจะเร่งหาสาเหตุและดำเนินการ</p>	-	<p>● เอกสารแนบ 3 รูปที่ 6</p>  <p>ป้ายเตือนเวลาระเบิดหิน</p>



เงื่อนไขตามมาตรการ	ผลการปฏิบัติตามมาตรการ	ปัญหา อุปสรรคที่ไม่สามารถปฏิบัติตามมาตรการ และแนวทางแก้ไข	เอกสารอ้างอิง
	แก้ไขทันที พร้อมทั้งชดเชยค่าเสียหายแก่ผู้ได้รับผลกระทบโดยเร็ว		
- ให้การสนับสนุนหรือส่งเสริมด้านการกีฬาแก่เยาวชนในท้องถิ่นอย่างต่อเนื่องและจริงจัง	- ผู้ถือประทานบัตรได้มีนโยบายในการสนับสนุนและส่งเสริมด้านการกีฬาแก่เยาวชนในท้องถิ่นอย่างต่อเนื่อง เพื่อให้เยาวชนในท้องถิ่นใช้เวลาว่างอย่างเกิดประโยชน์และไม่ยุ่งเกี่ยวกับสิ่งเสพติด	-	-
- ให้การสนับสนุนกิจกรรมต่างๆ ของชุมชน เพื่อเป็นผลประโยชน์ตอบแทนชุมชนโดยให้ทำหนังสือร้องขอเข้ามา	- ผู้ถือประทานบัตรได้มีนโยบายในการสนับสนุนและให้ความร่วมมือกับผู้นำชุมชนในการพัฒนาสภาพความเป็นอยู่ของชุมชน และพัฒนาระบบสาธารณูปโภคต่างๆ ให้ดีขึ้น เพื่อเป็นการสร้างความสัมพันธ์อันดีระหว่างโครงการกับประชาชน	-	-
- ในกรณีที่การทำเหมืองของโครงการก่อให้เกิดปัญหาหรือผลกระทบต่อชุมชน โครงการจะต้องให้ความร่วมมือในการตรวจสอบและแก้ไขปัญหาที่เกิดขึ้นในทุกกรณี	- ในกรณีที่ได้รับการร้องเรียนจากประชาชนที่อาศัยอยู่ในบริเวณใกล้เคียงว่าได้รับความเดือดร้อนรำคาญจากการดำเนินโครงการ ผู้ถือประทานบัตรจะหยุดการทำเหมืองแล้วแก้ไขเหตุแห่งความเดือดร้อนให้เสร็จสิ้นก่อนเปิดดำเนินการต่อไป	-	-
6. จัดทำป้ายประชาสัมพันธ์ขนาดใหญ่ติดตั้งในชุมชนและบริเวณด้านหน้าโครงการเพื่อชี้แจงผลการปฏิบัติตามมาตรการป้องกันและแก้ไขผลกระทบสิ่งแวดล้อมและมาตรการติดตามตรวจสอบผลกระทบสิ่งแวดล้อม	● ผู้ถือประทานบัตรได้ดำเนินการประชาสัมพันธ์ข้อมูลเกี่ยวกับโครงการ ในประเด็นการปฏิบัติตามมาตรการป้องกันและแก้ไขผลกระทบสิ่งแวดล้อม และผลการติดตามตรวจสอบผลกระทบสิ่งแวดล้อม โดยติดประกาศ	-	● เอกสารแนบ 3 รูปที่ 22


เงื่อนไขตามมาตรการ	ผลการปฏิบัติตามมาตรการ	ปัญหา อุปสรรคที่ไม่สามารถปฏิบัติตามมาตรการ และแนวทางแก้ไข	เอกสารอ้างอิง
<p>รวมทั้งการดำเนินการแก้ไขปัญหาเรื่องร้องเรียนหรือความเดือดร้อนของราษฎร</p>	<p>ไว้ที่บริเวณโรงพยาบาลส่งเสริมสุขภาพประจำตำบลอ่างหิน โรงพยาบาลส่งเสริมสุขภาพประจำตำบลทุ่งหลวง และบริเวณสำนักงานโรงโม่หินของโครงการเพื่อให้ประชาชนร่วมแสดงความคิดเห็น และนำข้อมูลไปปรับปรุงมาตรการต่อไป</p>		<div data-bbox="1765 379 2069 609">  <p>โรงพยาบาลส่งเสริมสุขภาพประจำตำบลอ่างหิน</p> </div> <div data-bbox="1765 699 2069 928">  <p>โรงพยาบาลส่งเสริมสุขภาพประจำตำบลทุ่งหลวง</p> </div> <div data-bbox="1765 1018 2069 1248">  <p>สำนักงานโรงโม่หินของโครงการ</p> </div>




เงื่อนไขตามมาตรการ	ผลการปฏิบัติตามมาตรการ	ปัญหา อุปสรรคที่ไม่สามารถปฏิบัติ ตามมาตรการ และแนวทางแก้ไข	เอกสารอ้างอิง
3. สุขภาพอนามัยของประชาชน			
1. ให้ปฏิบัติตามมาตรการป้องกันและแก้ไขผลกระทบสิ่งแวดล้อมและแก้ไขผลกระทบสิ่งแวดล้อมด้านคุณภาพอากาศ เสียง แรงสั่นสะเทือน หินปลิว และมาตรการด้านการคมนาคมอย่างเคร่งครัด	<ul style="list-style-type: none"> ผู้ถือประทานบัตรได้ดูแลให้มีการปฏิบัติตามมาตรการป้องกันและแก้ไขผลกระทบสิ่งแวดล้อมในด้านคุณภาพอากาศ เสียง แรงสั่นสะเทือน หินปลิว และมาตรการด้านการคมนาคมอย่างเคร่งครัด เพื่อป้องกันผลกระทบต่อชุมชนที่อยู่ใกล้เคียงจากกิจกรรมการทำเหมืองของโครงการ 	-	-
2. ให้เผยแพร่ข้อมูล ผลการติดตามตรวจสอบคุณภาพสิ่งแวดล้อมต่อสำนักงานสาธารณสุขอำเภอ และโรงพยาบาลส่งเสริมสุขภาพประจำตำบลแต่ละแห่ง พร้อมทั้งติดตั้งป้ายแสดงผลการตรวจวัดคุณภาพสิ่งแวดล้อม บริเวณสถานที่ดังกล่าวด้วย	<ul style="list-style-type: none"> ผู้ถือประทานบัตรได้ดำเนินการประชาสัมพันธ์ข้อมูลเกี่ยวกับโครงการ ในประเด็นการปฏิบัติตามมาตรการป้องกันและแก้ไขผลกระทบสิ่งแวดล้อม และผลการติดตามตรวจสอบผลกระทบสิ่งแวดล้อม โดยติดประกาศไว้ที่บริเวณโรงพยาบาลส่งเสริมสุขภาพประจำตำบลอ่างหิน โรงพยาบาลส่งเสริมสุขภาพประจำตำบลทุ่งหลวง และบริเวณสำนักงานโรงโม่หินของโครงการ เพื่อให้ประชาชนร่วมแสดงความคิดเห็น และนำข้อมูลไปปรับปรุงมาตรการต่อไป 	-	<ul style="list-style-type: none"> เอกสารแนบ 3 รูปที่ 22  <p>โรงพยาบาลส่งเสริมสุขภาพประจำตำบลอ่างหิน</p>

เงื่อนไขตามมาตรการ	ผลการปฏิบัติตามมาตรการ	ปัญหา อุปสรรคที่ไม่สามารถปฏิบัติตามมาตรการ และแนวทางแก้ไข	เอกสารอ้างอิง
			<p>โรงพยาบาลส่งเสริมสุขภาพประจำตำบลทุ่งหลวง</p>  <ul style="list-style-type: none"> ● สำนักงานโรงโม่หินของโครงการ
3. ให้ประสานงานกับโรงพยาบาลส่งเสริมสุขภาพตำบลเพื่อจัดทำฐานข้อมูลด้านภาวะสุขภาพของประชาชนประกอบด้วย อายุ เพศ อาชีพ รายได้ การศึกษา พฤติกรรมการบริโภค การสูบบุหรี่ การดื่มสุรา การเจ็บป่วยด้วยโรคที่คาดว่าจะเกิดจากการทำเหมืองและกิจกรรมที่เกี่ยวข้อง อุบัติเหตุ บาดเจ็บ และสภาวะสุขภาพจิตของประชาชนที่เข้ามารับการรักษาอย่างต่อเนื่อง	<ul style="list-style-type: none"> ● ผู้ถือประทานบัตรได้ประสานไปยังโรงพยาบาลส่งเสริมสุขภาพตำบล เพื่อจัดทำฐานข้อมูลด้านภาวะสุขภาพของประชาชน ประกอบด้วย อายุ เพศ อาชีพ รายได้ การศึกษา พฤติกรรมการบริโภค การสูบบุหรี่ การดื่มสุรา การเจ็บป่วยด้วยโรคที่คาดว่าจะเกิดจากการทำเหมือง และกิจกรรมที่เกี่ยวข้อง อุบัติเหตุ บาดเจ็บ และสภาวะทางสุขภาพจิตของประชาชนที่เข้ามารับการรักษาอย่างต่อเนื่อง 	-	-
4. ให้ปฏิบัติตามแผนมวลชนสัมพันธ์อย่างต่อเนื่องเพื่อรับฟังความคิดเห็นข้อเสนอแนะ หรือความต้องการของประชาชนในด้านต่างๆ เพื่อลดความตึงเครียด หรือความขัดแย้งจากการได้รับผลกระทบสิ่งแวดล้อมจากการทำเหมืองและกิจกรรมที่เกี่ยวข้องของโครงการ	<ul style="list-style-type: none"> ● ทางโครงการได้ร่วมกับผู้ประกอบการกลุ่มเขาสามง่ามในการจัดกิจกรรมมวลชนสัมพันธ์เป็นประจำทุกปี เพื่อเป็นการรับฟังความคิดเห็น หรือความต้องการของประชาชนในด้านต่างๆ เพื่อลดความขัดแย้งของประชาชน และสร้างความสัมพันธ์อันดีระหว่างโครงการกับชุมชน 	-	<ul style="list-style-type: none"> ● เอกสารแนบ 3 รูปที่ 25

เงื่อนไขตามมาตรการ	ผลการปฏิบัติตามมาตรการ	ปัญหา อุปสรรคที่ไม่สามารถปฏิบัติ ตามมาตรการ และแนวทางแก้ไข	เอกสารอ้างอิง
			 <p>การจัดกิจกรรมมวลชนสัมพันธ์</p>
5. ติดตั้งป้ายแสดงผลการตรวจวัดคุณภาพสิ่งแวดล้อมบริเวณศาลาประชาคมบ้านเขาถ้ำกุ่มขร บ้านเขาพระเอก บ้านดอนรวก และบ้านห้วยน้อย	<ul style="list-style-type: none"> ผู้ถือประทานบัตรได้ประสานไปยังผู้นำชุมชนบ้านเขาถ้ำกุ่มขร บ้านเขาพระเอก บ้านดอนรวก และบ้านห้วยน้อย ในการประชาสัมพันธ์ผลการตรวจวัดคุณภาพสิ่งแวดล้อมของโครงการ 	-	-
6. กำหนดช่วงเวลาดำเนินการทำเหมืองและกิจกรรมที่เกี่ยวข้อง ซึ่งรวมทั้งการขนส่งแร่ออกสู่แหล่งรับซื้อภายนอก ในช่วงเวลา 08.00-17.00 นาฬิกา	<ul style="list-style-type: none"> ผู้ถือประทานบัตรได้ออกกฎระเบียบให้งดการทำเหมืองและกิจกรรมที่เกี่ยวข้องในช่วงเวลากลางคืน ซึ่งเป็นเวลาพักผ่อนของราษฎรในชุมชนที่อยู่ใกล้เคียง 	-	-

เงื่อนไขตามมาตรการ	ผลการปฏิบัติตามมาตรการ	ปัญหา อุปสรรคที่ไม่สามารถปฏิบัติ ตามมาตรการ และแนวทางแก้ไข	เอกสารอ้างอิง
4. อาชีวอนามัย และความปลอดภัย			
1. ให้จัดหาอุปกรณ์ป้องกันอันตรายส่วนบุคคลให้กับ พนักงานในขณะที่ปฏิบัติงานอยู่ในพื้นที่หน้าเหมือง เช่น ผ้าปิดจมูก ที่อุดหู หมวกนิรภัย และรองเท้า นิรภัย เป็นต้น	<ul style="list-style-type: none"> ผู้ถือประทานบัตรได้จัดเตรียมอุปกรณ์ป้องกันอันตราย ส่วนบุคคลให้กับพนักงาน และควบคุมดูแลให้มีการ สวมใส่ตลอดเวลาที่ปฏิบัติงาน โดยติดตั้งป้ายเตือน ความปลอดภัยไว้ในพื้นที่โรงโม่หินของโครงการ ให้ พนักงานสามารถมองเห็นและนำไปปฏิบัติ 	-	<ul style="list-style-type: none"> เอกสารแนบ 3 รูปที่ 10  <p>การสวมใส่อุปกรณ์ป้องกันอันตราย ส่วนบุคคล</p>  <p>ป้ายนโยบายด้านความปลอดภัย</p>
2. ให้การศึกษาอบรมแก่พนักงานถึงวิธีการทำงานของ เครื่องจักรกล และอุปกรณ์แต่ละประเภท	<ul style="list-style-type: none"> ผู้ถือประทานบัตรได้จัดอบรมเกี่ยวกับข้อบังคับและ คู่มือว่าด้วยความปลอดภัยในการทำงานทุกครั้งที่มีการ รับพนักงานเข้ามาใหม่หรือมีการเปลี่ยนหน้าที่การ ทำงาน เพื่อให้พนักงานสามารถปฏิบัติงานได้อย่าง ถูกต้องและปลอดภัย ตลอดจนให้การศึกษอบรม แก่พนักงานถึงวิธีการทำงานของเครื่องจักรกลแต่ละ 	-	-

เงื่อนไขตามมาตรการ	ผลการปฏิบัติตามมาตรการ	ปัญหา อุปสรรคที่ไม่สามารถปฏิบัติตามมาตรการ และแนวทางแก้ไข	เอกสารอ้างอิง
	ชนิด และอุปกรณ์แต่ละประเภท หรือเมื่อมีการเปลี่ยนแปลงเครื่องจักรใหม่จนมั่นใจว่าพนักงานสามารถทำงานได้อย่างปลอดภัย		
3. ให้สับเปลี่ยนหน้าที่ของพนักงานไม่ให้ทำงานในบริเวณที่มีเสียงดังนานเกินไป พร้อมทั้งดูแลรักษาเครื่องจักรอุปกรณ์ต่างๆ ให้อยู่ในสภาพที่สมบูรณ์ใช้งานได้ดี	<ul style="list-style-type: none"> ผู้ถือประทานบัตรได้มีการสับเปลี่ยนหน้าที่ของพนักงาน เพื่อป้องกันไม่ให้ทำงานในบริเวณที่มีเสียงดังนานเกินไป พร้อมทั้งดูแลรักษาเครื่องจักรอุปกรณ์ต่างๆ ให้อยู่ในสภาพที่สมบูรณ์ใช้งานได้ดี 	-	-
4. ให้มีการปิดกั้นอันตรายจากบริเวณต่างๆ เช่น บริเวณสายพาน ฟันเฟือง เป็นต้น รวมทั้งตรวจสอบประสิทธิภาพและความพร้อมของเครื่องมือ เครื่องจักรก่อนดำเนินการ เพื่อมิให้เกิดอันตรายต่อผู้ใช้เครื่องจักรนั้นๆ	<ul style="list-style-type: none"> ผู้ถือประทานบัตรได้มีการปิดกั้นอันตรายจากบริเวณต่างๆ รวมทั้งตรวจสอบประสิทธิภาพ และความพร้อมของเครื่องมือ เครื่องจักรก่อนเปิดดำเนินการ เพื่อมิให้เกิดอันตรายต่อผู้ใช้เครื่องจักรนั้นๆ 	-	-
5. จัดให้มีปัจจัยในการปฐมพยาบาล เพื่อช่วยเหลือคนงานได้ทันทั่วทั้ง เมื่อประสบอันตรายหรือเจ็บป่วยโดยไม่คิดมูลค่า และมีรถสำหรับส่งคนเจ็บส่งโรงพยาบาล	<ul style="list-style-type: none"> ผู้ถือประทานบัตรได้จัดเตรียมอุปกรณ์ปฐมพยาบาลเบื้องต้นไว้สำหรับกรณีที่พนักงานได้รับอุบัติเหตุ หรือมีอาการเจ็บป่วยโดยไม่คิดมูลค่า พร้อมทั้งจัดเตรียมรถสำหรับนำคนเจ็บส่งโรงพยาบาล 	-	<ul style="list-style-type: none"> เอกสารแนบ 3 รูปที่ 26  <p>อุปกรณ์ปฐมพยาบาลเบื้องต้น</p>

เงื่อนไขตามมาตรการ	ผลการปฏิบัติตามมาตรการ	ปัญหา อุปสรรคที่ไม่สามารถปฏิบัติ ตามมาตรการ และแนวทางแก้ไข	เอกสารอ้างอิง
6. ให้จัดหาน้ำดื่มที่สะอาด และสร้างห้องสุขาไว้บริการ คนงานอย่างเพียงพอ	<ul style="list-style-type: none"> ผู้ถือประทานบัตรได้จัดเตรียมน้ำดื่มที่สะอาด และ ห้องสุขา ไว้บริการคนงานอย่างเพียงพอ 	-	<ul style="list-style-type: none"> เอกสารแนบ 3 รูปที่ 27 และรูปที่ 28   <p>จุดบริการน้ำดื่ม</p>  <p>ห้องสุขา</p>



เงื่อนไขตามมาตรการ	ผลการปฏิบัติตามมาตรการ	ปัญหา อุปสรรคที่ไม่สามารถปฏิบัติตามมาตรการ และแนวทางแก้ไข	เอกสารอ้างอิง
7. ให้มีผู้ควบคุมการดำเนินงานเป็นประจำ เพื่อความปลอดภัยและป้องกันอุบัติเหตุ สำหรับการท่าเหมือง และมีบันทึกผลการตรวจไว้เป็นหลักฐาน เพื่อแสดงแก่พนักงานเจ้าหน้าที่	<ul style="list-style-type: none"> การดำเนินโครงการได้มีผู้จัดการเหมืองเป็นผู้ควบคุมการดำเนินงานเป็นประจำ เพื่อความปลอดภัยและป้องกันอุบัติเหตุ สำหรับการท่าเหมือง และมีบันทึกผลการตรวจไว้เป็นหลักฐานเพื่อแสดงแก่พนักงานเจ้าหน้าที่ 	-	-
8. ให้ปฏิบัติตามวิธีการให้ความคุ้มครองแก่พนักงานและความปลอดภัยแก่บุคคลภายนอก ตามกฎกระทรวงฉบับที่ 9 (พ.ศ. 2513) และกฎกระทรวงฉบับที่ 50 (พ.ศ. 2552) ออกตามความในมาตราที่ 17 แห่งพระราชบัญญัติแร่ พ.ศ. 2510 ในส่วนที่เกี่ยวข้องกับการท่าเหมืองอย่างเคร่งครัด	<ul style="list-style-type: none"> ผู้ถือประทานบัตรจะปฏิบัติตามวิธีการให้ความคุ้มครองแก่พนักงานและความปลอดภัยแก่บุคคลภายนอกตามกฎกระทรวงฉบับที่ 9 (พ.ศ. 2513) และกฎกระทรวง ฉบับที่ 50 (พ.ศ. 2525) ออกตามความในมาตราที่ 17 แห่งพระราชบัญญัติแร่ พ.ศ. 2510 อย่างเคร่งครัด 	-	-
5. ประวัติศาสตร์ และสุนทรียภาพ			
1. กำชับเจ้าหน้าที่ผู้ปฏิบัติงานบริเวณหน้าเหมือง ให้หมั่นสังเกต หากพบโบราณวัตถุอย่างหนึ่งอย่างใดที่ฝังอยู่ใต้ดิน หรือในชั้นหิน จะต้องหยุดดำเนินการท่าเหมือง และรีบแจ้งต่อสำนักศิลปากรที่ 1 ราชบุรี เพื่อตรวจสอบก่อนที่จะดำเนินการท่าเหมืองต่อไป	<ul style="list-style-type: none"> ในระหว่างการทำเหมือง หากขุดพบโบราณวัตถุหรือร่องรอยโบราณคดี ผู้ถือประทานบัตรจะรายงานและขอความร่วมมือจากสำนักศิลปากรในท้องที่เข้าไปดำเนินการตรวจสอบพื้นที่โดยในระหว่างการสำรวจจะให้หยุดการทำเหมืองชั่วคราว และหากพิสูจน์แล้วว่าเป็นแหล่งโบราณคดี ผู้ถือประทานบัตรจะปฏิบัติตามเงื่อนไขของหน่วยงานที่เกี่ยวข้องโดยไม่มีข้อเรียกร้องใดๆ 	-	-



เงื่อนไขตามมาตรการ	ผลการปฏิบัติตามมาตรการ	ปัญหา อุปสรรคที่ไม่สามารถปฏิบัติตามมาตรการ และแนวทางแก้ไข	เอกสารอ้างอิง
2. หลีกเลี่ยงงานระเบิดหินในช่วงวันสำคัญทางพุทธศาสนา เพื่อมิให้เกิดการรบกวนการประกอบกิจกรรมทางศาสนาของราษฎรบริเวณใกล้เคียง	<ul style="list-style-type: none"> ผู้ถือประทานบัตรได้กำหนดให้งดการระเบิดในช่วงวันสำคัญทางพุทธศาสนา เพื่อมิให้เกิดการรบกวนการประกอบกิจกรรมทางศาสนาของราษฎรบริเวณวัดถ้ำยอดทอง วัดเขาถ้ำกุ่มขร และวัดเขาพระเอก 	-	-
3. ดำเนินการฟื้นฟูสภาพพื้นที่ที่ผ่านการทำเหมืองตามแผนการฟื้นฟูที่กำหนดไว้อย่างเคร่งครัด เพื่อปรับปรุงสภาพภูมิทัศน์ให้สอดคล้องกับพื้นที่ข้างเคียงและสามารถใช้ประโยชน์พื้นที่ในด้านอื่นๆ ที่เหมาะสมต่อไป	<ul style="list-style-type: none"> กรณีที่มีพื้นที่ที่ผ่านการทำเหมืองและสิ้นสุดการใช้ประโยชน์แล้ว ทางโครงการจะดำเนินการปรับปรุงฟื้นฟูสภาพพื้นที่ดังกล่าวตามแผนงานด้านการฟื้นฟูพื้นที่เหมืองตามที่เสนอไว้ในรายงานแผนการฟื้นฟูพื้นที่ทำเหมืองอย่างเคร่งครัด เพื่อปรับปรุงสภาพภูมิทัศน์ให้สอดคล้องกับพื้นที่ข้างเคียงและสามารถใช้ประโยชน์พื้นที่ในด้านอื่นๆ ที่เหมาะสมต่อไป 	-	-




2.2 มาตรการติดตามตรวจสอบคุณภาพสิ่งแวดล้อม


ผลการติดตามตรวจสอบคุณภาพสิ่งแวดล้อม ตามผลการพิจารณารายงานการวิเคราะห์ผลกระทบสิ่งแวดล้อม โครงการเหมืองแร่หินอุตสาหกรรมชนิดหินปูน เพื่ออุตสาหกรรมก่อสร้าง ประทานบัตรที่ 21093/16370 ของห้างหุ้นส่วนจำกัด โรงโม่หินศิลาเพิ่มพูน ร่วมแผนผังโครงการทำเหมืองเดียวกันกับประทานบัตรที่ 21086/16368 ของบริษัท ศิลาเพชรชุมพล จำกัด และประทานบัตรที่ 21092/16369 ของบริษัท โรงโม่หินสมานมิตร จำกัด ตั้งอยู่ที่ หมู่ที่ 1 ตำบลอ่างหิน และหมู่ที่ 8 ตำบลทุ่งหลวง อำเภอปากท่อ จังหวัดราชบุรี ตามหนังสือที่ ตามหนังสือที่ ทส 1009.2/4650 ลงวันที่ 24 พฤษภาคม 2554 มีรายละเอียดสถานีตรวจวัดแสดงได้ดังรูปที่ 2-1 และรายละเอียดผลการตรวจวัดดังต่อไปนี้

ตารางที่ 2-4 มาตรการติดตามตรวจสอบผลกระทบสิ่งแวดล้อม

เงื่อนไขตามมาตรการ	ผลการปฏิบัติตามมาตรการ	ปัญหา อุปสรรคที่ไม่สามารถปฏิบัติตามมาตรการ และแนวทางแก้ไข	เอกสารอ้างอิง
ผู้ถือประทานบัตรได้มอบหมายให้บริษัท ไมน์ เอนจิเนียริ่ง คอนซัลแตนท์ จำกัด ดำเนินการตรวจวัดคุณภาพสิ่งแวดล้อม โดยมีรายละเอียดดังต่อไปนี้			
1. คุณภาพอากาศ			
1. ใช้เครื่องมือ High Volume Air Sampler ตรวจวัดปริมาณฝุ่นละอองแขวนลอยทั้งหมดในบรรยากาศ (TSP) และฝุ่นละอองที่มีขนาดเล็กกว่า 10 ไมครอน (PM-10) เฉลี่ยในคาบ 24 ชั่วโมง เป็นระยะเวลา 3 วันต่อเนื่อง จำนวน 4 สถานี ได้แก่ วัดถ้ำยอดทอง บ้านหนองรีน บ้านเขาภูบ (จุดที่ 2) และสำนักงานโรงโม่หินศิลาเพิ่มพูน ปีละ 3 ครั้ง คือในช่วงสัปดาห์ที่ 1 ของเดือนกุมภาพันธ์ มิถุนายน และธันวาคม	<ul style="list-style-type: none"> ดำเนินการตรวจวัดปริมาณฝุ่นละอองแขวนลอยรวม (TSP) และปริมาณฝุ่นละอองขนาดเล็กกว่า 10 ไมครอน (PM-10) จำนวน 4 สถานี ได้แก่ วัดถ้ำยอดทอง บ้านหนองรีน บ้านเขาภูบ (จุดที่ 2) และสำนักงานโรงโม่หินศิลาเพิ่มพูน ระหว่างวันที่ 4-7 ธันวาคม 2568 พบว่า ผลการตรวจวัดปริมาณฝุ่นละอองแขวนลอยรวม (TSP) และปริมาณฝุ่นละอองขนาดเล็กกว่า 10 ไมครอน (PM-10) มีค่าอยู่ในเกณฑ์มาตรฐาน 	-	<ul style="list-style-type: none"> เอกสารแนบ 3 รูปที่ 29  <p>วัดถ้ำยอดทอง</p>  <p>บ้านหนองรีน</p>

เงื่อนไขตามมาตรการ	ผลการปฏิบัติตามมาตรการ	ปัญหา อุปสรรคที่ไม่สามารถปฏิบัติตามมาตรการ และแนวทางแก้ไข	เอกสารอ้างอิง
			 <p>บ้านเขาภู (จุดที่ 2)</p> <p>สำนักงานโรงโม่หินของโครงการ</p>
2. ระดับเสียง			
1. ใช้เครื่องมือวัดระดับเสียง (Sound Level Meter) ตรวจวัดระดับเสียงเฉลี่ยในคาบ 24 ชั่วโมง (Leq 24 hrs.) และระดับเสียงสูงสุด (L_{max}) เป็นระยะเวลา 3 วันต่อเนื่อง จำนวน 4 สถานี ได้แก่ วัดถ้ำยอดทอง บ้านหนองรีน บ้านเขาภู (จุดที่ 2) และสำนักงานโรงโม่หินศิลาเพิ่มพูน ปีละ 3 ครั้ง คือ ในช่วงสัปดาห์ที่ 1 ของเดือนกุมภาพันธ์ มิถุนายน และธันวาคม	<ul style="list-style-type: none"> ดำเนินการตรวจวัดระดับเสียงเฉลี่ย 24 ชั่วโมง (Leq 24 hrs.) และระดับเสียงสูงสุด (L_{max}) จำนวน 4 สถานี ได้แก่ วัดถ้ำยอดทอง บ้านหนองรีน บ้านเขาภู (จุดที่ 2) และสำนักงานโรงโม่หินศิลาเพิ่มพูน ระหว่างวันที่ 4-7 ธันวาคม 2568 พบว่า ผลการตรวจวัดระดับเสียงเฉลี่ย 24 ชั่วโมง (Leq 24 hrs.) และระดับเสียงสูงสุด (L_{max}) มีค่าอยู่ในเกณฑ์มาตรฐาน 	-	<ul style="list-style-type: none"> เอกสารแนบ 3 รูปที่ 30  <p>วัดถ้ำยอดทอง</p>

เงื่อนไขตามมาตรการ	ผลการปฏิบัติตามมาตรการ	ปัญหา อุปสรรคที่ไม่สามารถปฏิบัติ ตามมาตรการ และแนวทางแก้ไข	เอกสารอ้างอิง
			 <p>บ้านหนองรีน</p>  <p>บ้านเขาภูบ (จุดที่ 2)</p>  <p>สำนักงานโรงไหมหินของโครงการ</p>

เงื่อนไขตามมาตรการ	ผลการปฏิบัติตามมาตรการ	ปัญหา อุปสรรคที่ไม่สามารถปฏิบัติ ตามมาตรการ และแนวทางแก้ไข	เอกสารอ้างอิง
3. แรงสั่นสะเทือน			
1. ใช้เครื่องมือวัดแรงสั่นสะเทือน (Vibration Meter) ทำการตรวจวัดค่าความเร็วอนุภาค (Particle Velocity) ค่าความถี่ (Frequency) ค่าการขจัด (Displacement) และแรงอัดอากาศ (Air Pressure) จากการระเบิดหิน จำนวน 1 สถานี ได้แก่ วัดถ้ำยอดทองปีละ 3 ครั้ง คือในช่วงสัปดาห์ที่ 1 ของเดือนกุมภาพันธ์ มิถุนายน และธันวาคม	<ul style="list-style-type: none"> ดำเนินการตรวจวัดค่าความสั่นสะเทือนขณะระเบิดหน้าเหมือง จำนวน 1 สถานี ได้แก่ วัดถ้ำยอดทอง ในวันที่ 6 ธันวาคม 2568 พบว่า ผลการตรวจวัดค่าความสั่นสะเทือนมีค่าต่ำกว่าขีดความสามารถที่เครื่องตรวจวัดแรงสั่นสะเทือนจะตรวจวัดได้ คือมีค่าความถี่น้อยกว่า 1 เฮิรตซ์ ความเร็วอนุภาคสูงสุดน้อยกว่า 0.130 มิลลิเมตรต่อวินาที และการขจัดน้อยกว่า 0 มิลลิเมตร 	-	<ul style="list-style-type: none"> เอกสารแนบ 3 รูปที่ 31  <p>วัดถ้ำยอดทอง</p>
4. คุณภาพน้ำ			
1. เก็บตัวอย่างน้ำ เพื่อนำไปวิเคราะห์ดัชนีคุณภาพน้ำ ได้แก่ ความเป็นกรด-ด่าง (pH) ความขุ่น (Turbidity) ปริมาณตะกอนแขวนลอย (Total Suspended Solids) ปริมาณตะกอนละลาย (Total Dissolved Solids) ความกระด้าง (Total Hardness) ซัลเฟต (Sulfate) เหล็กทั้งหมด (Total Iron) ตะกั่ว (Lead) แคดเมียม (Cadmium) และสารหนู (Arsenic) ปีละ 2 ครั้ง ในช่วงเดือนกุมภาพันธ์ และเดือนมิถุนายน จำนวน 2 สถานี ได้แก่ บ่อรับน้ำ (Sump) ในชุมชนเหมือง และบ่อบาดาลวัดถ้ำยอดทอง	<ul style="list-style-type: none"> การดำเนินการตรวจวัดคุณภาพสิ่งแวดล้อมในเดือนธันวาคม 2568 ไม่มีการเก็บตัวอย่างน้ำ เนื่องจากมาตรการติดตามตรวจสอบผลกระทบสิ่งแวดล้อมได้กำหนดให้ตรวจวัดคุณภาพน้ำในช่วงเดือนกุมภาพันธ์ และมีถุนายน ซึ่งทางโครงการได้มอบหมายให้บริษัท ไมน์ เอ็นจิเนียริง คอนซัลแตนท์ จำกัด ดำเนินการเก็บตัวอย่างน้ำ เพื่อวิเคราะห์คุณภาพน้ำผิวดินและน้ำใต้ดิน และรายงานให้หน่วยงานที่เกี่ยวข้องรับทราบ ในรายงานฉบับประจำเดือนมกราคม-มิถุนายน 2568 ตามที่กำหนดในมาตรการติดตามตรวจสอบคุณภาพสิ่งแวดล้อม เรียบร้อยแล้ว 	-	-

เงื่อนไขตามมาตรการ	ผลการปฏิบัติตามมาตรการ	ปัญหา อุปสรรคที่ไม่สามารถปฏิบัติตามมาตรการ และแนวทางแก้ไข	เอกสารอ้างอิง
5. สาธารณสุข			
1. ให้โครงการประสานกับหน่วยงานราชการที่รับผิดชอบทางด้านสาธารณสุขของชุมชนที่อยู่ใกล้เคียงพื้นที่กลุ่มเหมืองแร่เขาสามง่าม ในการจัดทำฐานข้อมูลด้านภาวะสุขภาพของชุมชน ประกอบด้วย อายุ เพศ อาชีพ รายได้ การศึกษา พฤติกรรมการบริโภค การสูบบุหรี่ การดื่มสุรา การเจ็บป่วยด้วยโรคที่คาดว่าจะเกิดจากการทำเหมืองและกิจกรรมที่เกี่ยวข้อง จากโครงการ อุบัติเหตุ การบาดเจ็บ และสภาวะทางสุขภาพจิตของประชาชนที่เข้ามารับการรักษาอย่างต่อเนื่องตลอดอายุประชนบัตร เพื่อให้ทราบสถานการณ์ภาวะสุขภาพอนามัยของชุมชนว่ามีผลกระทบจากโครงการหรือไม่ อย่างไร	<ul style="list-style-type: none"> ผู้ถือประทานบัตรได้ประสานงานกับสถานีนอนามัย ตำบลอ่างหิน ตำบลทุ่งหลวง ตำบลห้วยไผ่ และตำบลดอนแร่ ที่รับผิดชอบทางด้านสาธารณสุขแก่ชุมชนที่อยู่ใกล้เคียงพื้นที่กลุ่มเหมืองเขาสามง่ามในการจัดทำฐานข้อมูลด้านภาวะสุขภาพของชุมชนเกี่ยวกับการเจ็บป่วยด้วยโรคที่คาดว่าจะเกิดจากการทำเหมืองและกิจกรรมที่เกี่ยวข้อง อุบัติเหตุ การบาดเจ็บและสภาวะทางสุขภาพจิตของประชาชนที่เข้ามารับการรักษาอย่างต่อเนื่องตลอดอายุประทานบัตร เพื่อให้ทราบสถานการณ์ภาวะสุขภาพอนามัยของชุมชนว่ามีผลกระทบจากโครงการหรือไม่ อย่างไร 	-	-
6. อาชีวอนามัย			
1. กำหนดให้มีการตรวจสุขภาพประจำปีของพนักงานเหมืองและโรงโม่หิน ได้แก่ สุขภาพทั่วไป สมรรถภาพการได้ยิน และสมรรถภาพปอด และ Silicosis	<ul style="list-style-type: none"> ผู้ถือประทานบัตรได้จัดให้มีการตรวจสุขภาพพนักงานเป็นประจำทุกปี โดยมีรายละเอียดผลการตรวจสุขภาพพนักงานประจำปี 2568 	-	<ul style="list-style-type: none"> เอกสารแนบ 9

2.2.1 คุณภาพอากาศ

1) ดัชนีตรวจวัด

- ปริมาณฝุ่นละอองแขวนลอยรวม (TSP)
- ปริมาณฝุ่นละอองขนาดเล็กกว่า 10 ไมครอน (PM-10)

2) สถานีตรวจวัด

- | | |
|---------------------------------|-------------------------------------|
| - วัดถ้ำยอดทอง | พิกัด UTM 47 P 577664 E, 1489836 N. |
| - บ้านหนองรีน | พิกัด UTM 47 P 577190 E, 1487439 N. |
| - บ้านเขาภู (จุดที่ 2) | พิกัด UTM 47 P 575755 E, 1487476 N. |
| - สำนักงานโรงโม่หินศิลาเพิ่มพูน | พิกัด UTM 47 P 577141 E, 1488492 N. |

3) วิธีการตรวจวัดฝุ่นละออง

ฝุ่นละอองแขวนลอยรวม (TSP) ซึ่งแขวนลอยอยู่ในอากาศจะถูกดูดผ่านกระดาศกรองชนิดกลาสไฟเบอร์ที่ผ่านการอบ-ซัง (Equilibrate) อย่างน้อย 24 ชั่วโมง ด้วยอัตราการไหลของอากาศในช่วง 40-60 ลูกบาศก์ฟุตต่อนาที ตลอดระยะเวลา 24 ชั่วโมง จากนั้นนำกระดาศกรองไปอบ-ซังอีกครั้ง เพื่อให้ทราบน้ำหนักของฝุ่นละอองแล้วนำมาคำนวณค่าความเข้มข้นของฝุ่นละอองรวมเฉลี่ย 24 ชั่วโมง

ฝุ่นละอองขนาดเล็กไม่เกิน 10 ไมครอน (PM-10) จะถูกดูดผ่านหัวคัดขนาดซึ่งมีลักษณะเป็น Acceleration Jet ผ่านลงไปที่กระดาศกรองชนิดควอทซ์ที่ผ่านการอบ-ซังแล้วด้วยการไหล 40 ลูกบาศก์ฟุตต่อนาที ตลอดระยะเวลา 24 ชั่วโมง จากนั้นนำกระดาศกรองชนิดควอทซ์ที่เก็บตัวอย่างแล้วไปอบ-ซัง อีกครั้ง เพื่อหาน้ำหนักฝุ่นละอองเพิ่มขึ้น แล้วนำมาคำนวณค่าความเข้มข้นฝุ่นละอองขนาดเล็กเฉลี่ย 24 ชั่วโมง

4) ผลการตรวจวัดคุณภาพอากาศ

ผลการตรวจวัดปริมาณฝุ่นละอองแขวนลอยรวม (TSP) และปริมาณฝุ่นละอองขนาดเล็กกว่า 10 ไมครอน (PM-10) โครงการเหมืองแร่หินอุตสาหกรรมชนิดหินปูน เพื่ออุตสาหกรรมก่อสร้าง ประทานบัตรที่ 21093/16370 ของห้างหุ้นส่วนจำกัด โรงโม่หินศิลาเพิ่มพูน ร่วมแผนผังโครงการทำเหมืองเดียวกันกับประทานบัตรที่ 21086/16368 ของบริษัท ศิลาเพชรชุมพล จำกัด และประทานบัตรที่ 21092/16369 ของบริษัท โรงโม่หินสมานมิตร จำกัด จำนวน 4 สถานี ได้แก่ วัดถ้ำยอดทอง บ้านหนองรีน บ้านเขาภู (จุดที่ 2) และสำนักงานโรงโม่หินศิลาเพิ่มพูน ระหว่างวันที่ 4-7 ธันวาคม 2568 มีค่าผลการตรวจวัดแสดงดังตารางที่ 2-5 แสดงผลการตรวจวัดทางห้องปฏิบัติการดังเอกสารแนบ 10 เอกสารสอบเทียบเครื่องมือดังเอกสารแนบ 11 และเอกสารอนุญาตขึ้นทะเบียนห้องปฏิบัติการวิเคราะห์ดังเอกสารแนบ 12

ตารางที่ 2-5 ผลการตรวจวัดคุณภาพอากาศในบรรยากาศโดยทั่วไป ระหว่างวันที่ 4-7 ธันวาคม 2568

สถานีตรวจวัด	วันที่ตรวจวัด	ผลการตรวจวัด (มิลลิกรัมต่อลูกบาศก์เมตร)	
		ปริมาณฝุ่นละอองรวม : TSP	ฝุ่นละอองขนาดเล็กกว่า 10 ไมครอน : PM-10
วัดถ้ำยอดทอง	04-05/12/2568	0.060	0.024
	05-06/12/2568	0.064	0.026
	06-07/12/2568	0.054	0.022
บ้านหนองรีน	04-05/12/2568	0.068	0.027
	05-06/12/2568	0.086	0.034
	06-07/12/2568	0.065	0.026
บ้านเขาภูบ (จุดที่ 2)	04-05/12/2568	0.042	0.017
	05-06/12/2568	0.052	0.021
	06-07/12/2568	0.030	0.012
สำนักงานโรงโม่หินศิลา เพิ่มพูน	04-05/12/2568	0.186	0.074
	05-06/12/2568	0.183	0.073
	06-07/12/2568	0.199	0.080
ค่ามาตรฐาน ¹⁾		0.330	0.120

หมายเหตุ : ¹⁾ ประกาศคณะกรรมการสิ่งแวดล้อมแห่งชาติ ฉบับที่ 24 (พ.ศ. 2547) เรื่อง กำหนดมาตรฐานคุณภาพอากาศในบรรยากาศโดยทั่วไป
ประกาศในราชกิจจานุเบกษา เล่ม 121 ตอนพิเศษ 104 ง ประกาศ ณ วันที่ 9 สิงหาคม พ.ศ. 2547

- จุตรวดวัดอากาศและเสียง
 1. วัดถ้ำยอดทอง
 2. บ้านหนองจั่น
 3. บ้านเขาภูบ (จุดที่ 2)
 4. สำนักงานโรงไม้หินของโครงการ
- จุตรวดวัดความสั่นสะเทือน
 1. วัดถ้ำยอดทอง
- จุตรวดวัดน้ำผิวดิน
 1. บ่อรับน้ำ (Sump) ในชุมชนเมือง
- จุตรวดวัดน้ำใต้ดิน
 1. น้ำบาดาลวัดถ้ำยอดทอง

ที่มา : แผนที่ภูมิประเทศมาตราส่วน 1: 50,000 ของกรมแผนที่ทหาร ลำดับชุด L7018 ระวัง 4935 IV

2.2.2 ระดับเสียง

1) ดัชนีในการตรวจวัด

- ระดับเสียงเฉลี่ย 24 ชั่วโมง (Leq 24 hrs.)
- ระดับเสียงสูงสุด (L_{max})

2) ตำแหน่งของสถานที่ที่ตรวจวัด

- | | |
|---------------------------------|-------------------------------------|
| - วัดถ้ำยอดทอง | พิกัด UTM 47 P 577664 E, 1489836 N. |
| - บ้านหนองรีน | พิกัด UTM 47 P 577190 E, 1487439 N. |
| - บ้านเขาภูบ (จุดที่ 2) | พิกัด UTM 47 P 575755 E, 1487476 N. |
| - สำนักงานโรงโม่หินศิลาเพิ่มพูน | พิกัด UTM 47 P 577141 E, 1488492 N. |

3) อุปกรณ์ในการตรวจวัด

- Sound Level Meter
- Acoustic Calibrator
- ชุดติดตั้งเครื่องตรวจวัดระดับเสียง
- ตลับเมตร
- Global Positioning System

4) วิธีการตรวจวัด

การตรวจวัดระดับเสียงเฉลี่ย 24 ชั่วโมง (Leq 24 hrs.) ดำเนินการโดยติดตั้งเครื่องวัดระดับเสียง (Sound Level Meter) ให้สูงจากพื้นไม่น้อยกว่า 1.20 เมตร และห่างจากกำแพงหรือสิ่งกีดขวางในรัศมี 3.50 เมตร เพื่อป้องกันการสะท้อนกลับของเสียง กำหนดให้ด้านไมโครโฟนหันไปทางแหล่งกำเนิดเสียง ที่ตรวจวัด โดยกำหนดให้อยู่ในวงจรรถ่วงน้ำหนัก เอ (Weighting A) การตอบสนองแบบฟาสต์ (Fast), Mode Leq กำหนดช่วงเวลาเฉลี่ย 1 ชั่วโมง โดยมีการปรับเทียบค่าความถูกต้องทั้งในภายในเครื่อง (Internal) และจากอะคูสติคคาลิเบรเตอร์ จากนั้นเปิดเครื่องกำหนดช่วงของระดับเสียงให้เหมาะสม และตั้งเครื่องทิ้งไว้ 1 ชั่วโมง เมื่อเครื่องทำงานตามคาบเวลาที่ตั้งไว้ จึงบันทึกค่าระดับเสียงเฉลี่ยราย ชั่วโมง และจดบันทึกค่าเฉลี่ยรายชั่วโมงให้ครบจำนวน 24 ชั่วโมง เพื่อนำมาคำนวณโดยใช้สูตรทาง คณิตศาสตร์แล้วจะได้ค่าเฉลี่ย 24 ชั่วโมง (Leq 24 hrs.) การคำนวณค่าระดับเสียงเป็นวิธีการของ องค์การระหว่างประเทศว่าด้วยมาตรฐาน (International Organization of Standardization, ISO) เป็นไปตามประกาศคณะกรรมการสิ่งแวดล้อมแห่งชาติ ฉบับที่ 15 (พ.ศ.2540) เรื่อง กำหนดมาตรฐาน ระดับเสียงโดยทั่วไป

5) ผลการตรวจวัดระดับเสียง

ผลการตรวจวัดระดับเสียงเฉลี่ย 24 ชั่วโมง (Leq 24 hrs.) และระดับเสียงสูงสุด (L_{max}) โครงการ เหมืองแร่หินอุตสาหกรรมชนิดหินปูน เพื่ออุตสาหกรรมก่อสร้าง ประทานบัตรที่ 21093/16370 ของ ห้างหุ้นส่วนจำกัด โรงโม่หินศิลาเพิ่มพูน ร่วมแผนผังโครงการทำเหมืองเดียวกันกับประทานบัตรที่ 21086/16368 ของบริษัท ศิลาเพชรชุมพล จำกัด และประทานบัตรที่ 21092/16369 ของบริษัท โรงโม่หินสมานมิตร จำกัด จำนวน 4 สถานี ได้แก่ วัดถ้ำยอดทอง บ้านหนองรีน บ้านเขาภูบ (จุดที่ 2) และสำนักงานโรงโม่หินศิลาเพิ่มพูน ระหว่างวันที่ 4-7 ธันวาคม 2568 มีค่าผลการตรวจวัดแสดงดัง ตารางที่ 2-6 แสดงผลการตรวจวัดทางห้องปฏิบัติการดังเอกสารแนบ 10 เอกสารสอบเทียบเครื่องมือวัด เอกสารแนบ 11 และเอกสารอนุญาตขึ้นทะเบียนห้องปฏิบัติการวิเคราะห์ดังเอกสารแนบ 12

ตารางที่ 2-6 ผลการตรวจวัดระดับเสียงโดยทั่วไป ระหว่างวันที่ 4-7 ธันวาคม 2568

สถานีตรวจวัด	วันที่ตรวจวัด	ผลการตรวจวัด [เดซิเบล(เอ)]	
		ระดับเสียงเฉลี่ย 24 ชั่วโมง (Leq 24 hrs.)	ระดับเสียงสูงสุด (Lmax)
วัดถ้ำยอดทอง	04-05/12/2568	51.3	88.4
	05-06/12/2568	50.4	82.0
	06-07/12/2568	50.8	83.1
บ้านหนองรีน	04-05/12/2568	58.0	84.7
	05-06/12/2568	58.9	87.1
	06-07/12/2568	58.4	83.9
บ้านเขาภูบ (จุดที่ 2)	04-05/12/2568	55.8	85.9
	05-06/12/2568	55.8	84.4
	06-07/12/2568	56.4	90.6
สำนักงานโรงโม่หินศิลา เพิ่มพูน	04-05/12/2568	62.7	98.0
	05-06/12/2568	61.1	99.5
	06-07/12/2568	59.5	93.9
ค่ามาตรฐาน ¹⁾		70.0	115.0

หมายเหตุ : ¹⁾ ประกาศคณะกรรมการสิ่งแวดล้อมแห่งชาติ ฉบับที่ 15 (พ.ศ. 2540) เรื่อง กำหนดมาตรฐานระดับเสียงโดยทั่วไป

2.2.3 ค่าความสั่นสะเทือน

1) ดัชนีในการตรวจวัด

- ความเร็วของอนุภาค (Peak Particle Velocity, mm/sec)
- ความถี่ (Frequency, Hz)
- ระยะขจัด (Displacement, mm)
- แรงอัดอากาศ (Peak Sound Pressure Level, pa.(L)

2) จุดตรวจวัด

- วัดถ้ายอดทอง พิกัด UTM 47 P 577664 E, 1489836 N.

3) อุปกรณ์ในการตรวจวัด

- Mini Mate Plus Series III
- Global Positioning System
- ระดับน้ำ
- ตลับเมตร
- คอมพิวเตอร์

4) วิธีการตรวจวัด

ติดตั้งเครื่อง Mini Mate Plus Series III บริเวณขอบของเขตประทานบัตรหรือเขตประกอบการหรือขอบด้านนอกของเขตกันชน (Buffer Zone) โดยใช้มาตรฐานความสั่นสะเทือนตามมาตรฐานองค์การระหว่างประเทศว่าด้วยมาตรฐาน (International Organization for Standardization) ที่ ISO 4866 โดยการตรวจวัดความสั่นสะเทือนให้เป็นไปตามมาตรฐาน DIN 4150n การติดตั้งเครื่องมือตรวจวัดจะตั้งบนพื้นดินในแนวราบในระดับที่เท่ากัน โดยต้องทำให้หัววัดความสั่นสะเทือนไม่สามารถขยับหรือเคลื่อนไหวยจากตำแหน่งที่ติดตั้งในขณะที่ทำการตรวจวัดได้หรือหากทำการตรวจวัดบนฐานคอนกรีตที่มีความสูงจากพื้นดินไม่เกิน 0.5 เมตร เป็นไปตามประกาศกระทรวงทรัพยากรธรรมชาติและสิ่งแวดล้อม เรื่อง กำหนดมาตรฐานควบคุมระดับเสียงและความสั่นสะเทือนจากการทำเหมืองหิน ตีพิมพ์ในราชกิจจานุเบกษา เล่ม 122 ตอนที่ 125 ง ลงวันที่ 29 ธันวาคม 2548

5) ผลการตรวจวัด

ผลการตรวจวัดค่าความสั่นสะเทือนขณะระเบิดเหมือง (ความเร็วอนุภาค ความถี่ ระยะขจัด และแรงอัดอากาศ) โครงการเหมืองแร่หินอุตสาหกรรมชนิดหินปูน เพื่ออุตสาหกรรมก่อสร้างประทานบัตรที่ 21093/16370 ของห้างหุ้นส่วนจำกัด โรงโมหินศิลาเพิ่มพูน ร่วมแผนผังโครงการทำเหมืองเดียวกันกับประทานบัตรที่ 21086/16368 ของบริษัท ศิลาเพชรชุมพล จำกัด และประทานบัตรที่ 21092/16369 ของบริษัท โรงโมหินสมานมิตร จำกัด จำนวน 1 สถานี ได้แก่ วัดถ้ายอดทอง ในวันที่ 6 ธันวาคม 2568 มีค่าผลการตรวจวัดแสดงดังตารางที่ 2-7 แสดงผลการตรวจวัดทางห้องปฏิบัติการตั้งเอกสารแนบ 10 เอกสารสอบเทียบเครื่องมือตั้งเอกสารแนบ 11 และเอกสารอนุญาตขึ้นทะเบียนห้องปฏิบัติการวิเคราะห์ตั้งเอกสารแนบ 12

ตารางที่ 2-7 ผลการตรวจวัดค่าความสั่นสะเทือนขณะระเบิดหน้าเหมือง ในวันที่ 6 ธันวาคม 2568

สถานี ตรวจวัด	พารามิเตอร์	ความถี่ (เฮิรตซ์)	ความเร็ว อนุภาค (มม./วินาที)	ค่ามาตรฐาน ¹⁾	ระยะขจัด (มม.)	ค่ามาตรฐาน ¹⁾	แรงอัด อากาศ
วัดถ้ำยอดทอง	TRANSVERSE	N/A	<0.130	-	0.000	-	<0.500
	VERTICAL	N/A	<0.130	-	0.000	-	
	LONGITUDINAL	N/A	<0.130	-	0.000	-	

หมายเหตุ : ¹⁾ ประกาศกระทรวงทรัพยากรธรรมชาติและสิ่งแวดล้อม เรื่อง กำหนดมาตรฐานควบคุมระดับเสียงและความสั่นสะเทือนจากการทำเหมืองหิน
ตีพิมพ์ในราชกิจจานุเบกษา เล่ม 122 ตอนที่ 125 ง ลงวันที่ 29 ธันวาคม 2548
เวลาระเบิดเหมือง 17.41 น.